







Projet de Renouvellement Urbain de La Porte du Hainaut sur le quartier « Centre » à Denain (NPNRU)

DOSSIER D'ENQUÊTE PARCELLAIRE

PLANS PARCELLAIRES EPF

**NPNRU Denain-Centre
Ilot Allende/Villars
B2**

Légende

-  Périmètre de la D.U.P.
-  Foncier maîtrisé par l'EPF
-  Foncier restant à acquérir par l'EPF
-  Foncier restant à acquérir par la ville

Cadastre

-  Parcelles
-  Sections

Bâti

-  bâti dur
-  bâti léger











0 6 12 m

Service :
URFP
Établi le 21/10/2022
© CAPN - SIS



**NPNRU Denain-Centre
Ilot Mousseron
B6**

Légende

-  Périmètre de la D.U.P.
-  Foncier maîtrisé par l'EPF
-  Foncier restant à acquérir par l'EPF
-  Foncier restant à acquérir par la ville
- Cadastre**
-  Parcelles
-  Sections
- Bâti**
-  bâti dur
-  bâti léger



0 7 14 m





Scale :
BCFP
Échelle 1/21/9/2022
© CPH • SIG



PLANS PARCELLAIRES VILLE

NPNRU Denain-Centre Ilot Mousseron B6


Légende

-  Périmètre de la D.U.P.
-  Foncier maîtrisé par l'EPF
-  Foncier restant à acquérir par l'EPF
-  Foncier restant à acquérir par la ville

Cadastre

-  Parcelles
-  Sections

Bâti

-  bâti dur
-  bâti léger



0 7 14 m

Scale :
BCFP
Echelle 21/9/2022
© CAPH - SIG











La Porte du Hainaut
Communauté d'Agglomération



**NPNRU Denain-Centre
 Ilot Sand (Maison de
 l'enfance)
 B9**

Légende

-  Périmètre de la D.U.P.
-  Foncier maîtrisé par l'EPF
-  Foncier restant à acquérir par la ville
- Cadastre**
-  Parcelles
-  Sections
- Bâti**
-  bâti dur
-  bâti léger
-  Foncier maîtrisé par la ville









Source :
 DSRP
 EMI n° 21/5/2022
 © CPH + SIG



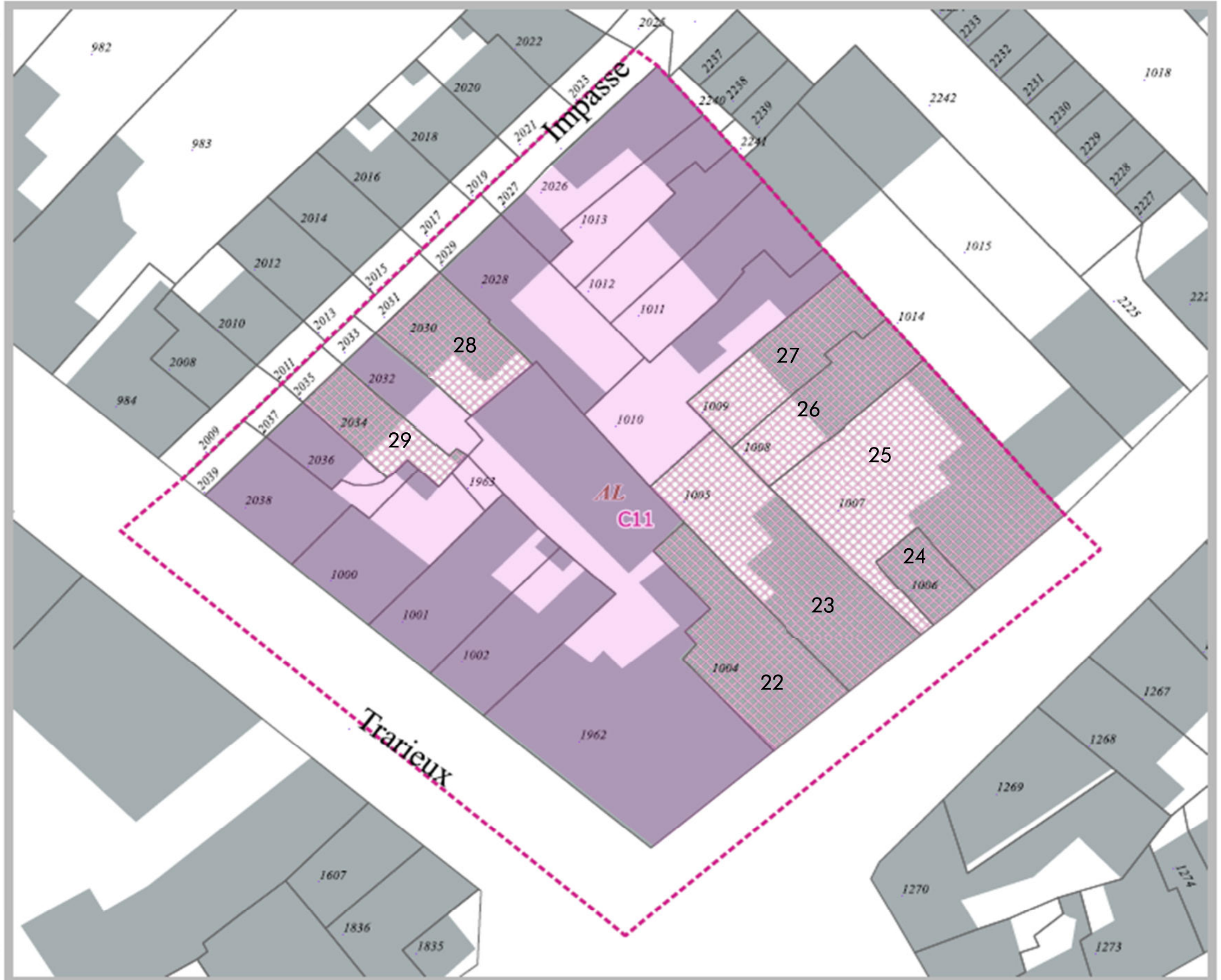
NPNRU Denain-Centre Ilot Mascaux C11

Légende

-  Périmètre de la D.U.P.
-  Foncier restant à acquérir par la ville
- Cadastre**
 -  Parcelles
 -  Sections
- Bâti**
 -  bâti dur
 -  Foncier maîtrisé par la ville



Source :
DGFIP
E044/21/0/2022
© CAPH - SIG



NPNRU Denain-Centre Ilot Nève C15

Légende

-  Périmètre de la D.U.P.
-  Foncier maîtrisé par l'EPF
-  Foncier restant à acquérir par la ville
- Cadastre**
 -  Parcelles
 -  Sections
- Bâti**
 -  bâti dur
 -  bâti léger
 -  Foncier maîtrisé par la ville

