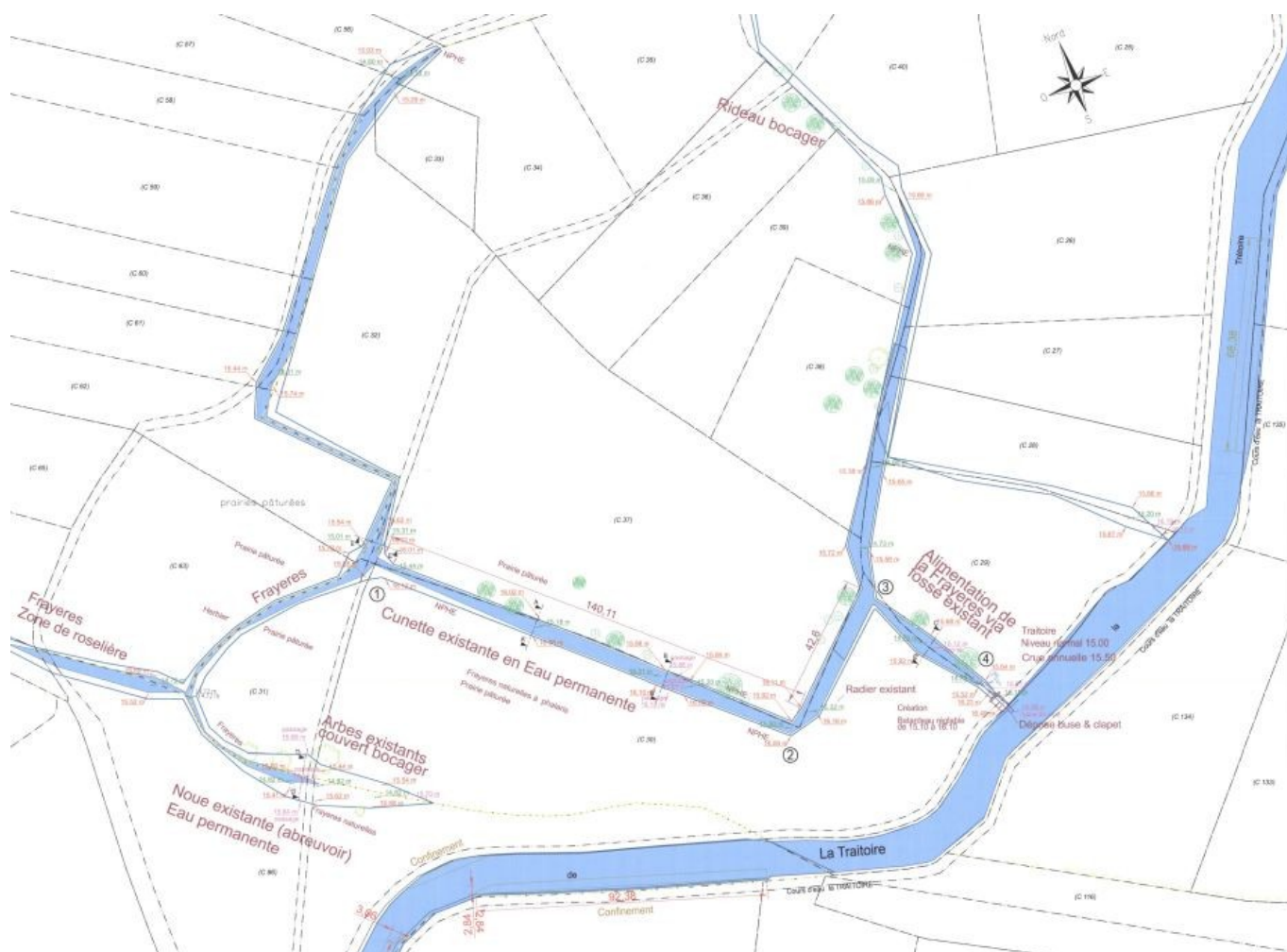




Arrêté préfectoral complémentaire n° 2 :
*** relatif aux travaux des 6 cours d'eau autorisé par arrêté préfectoral du 27 juillet 2012,**
*** et portant sur la mise en application des prescriptions de l'arrêté préfectoral du 15 juillet 2015,**
concernant l'aménagement d'une frayère à brochets sur le territoire de la commune de
Saint-Amand-Les-Eaux (Nord)

Annexe 1 de l'arrêté préfectoral du

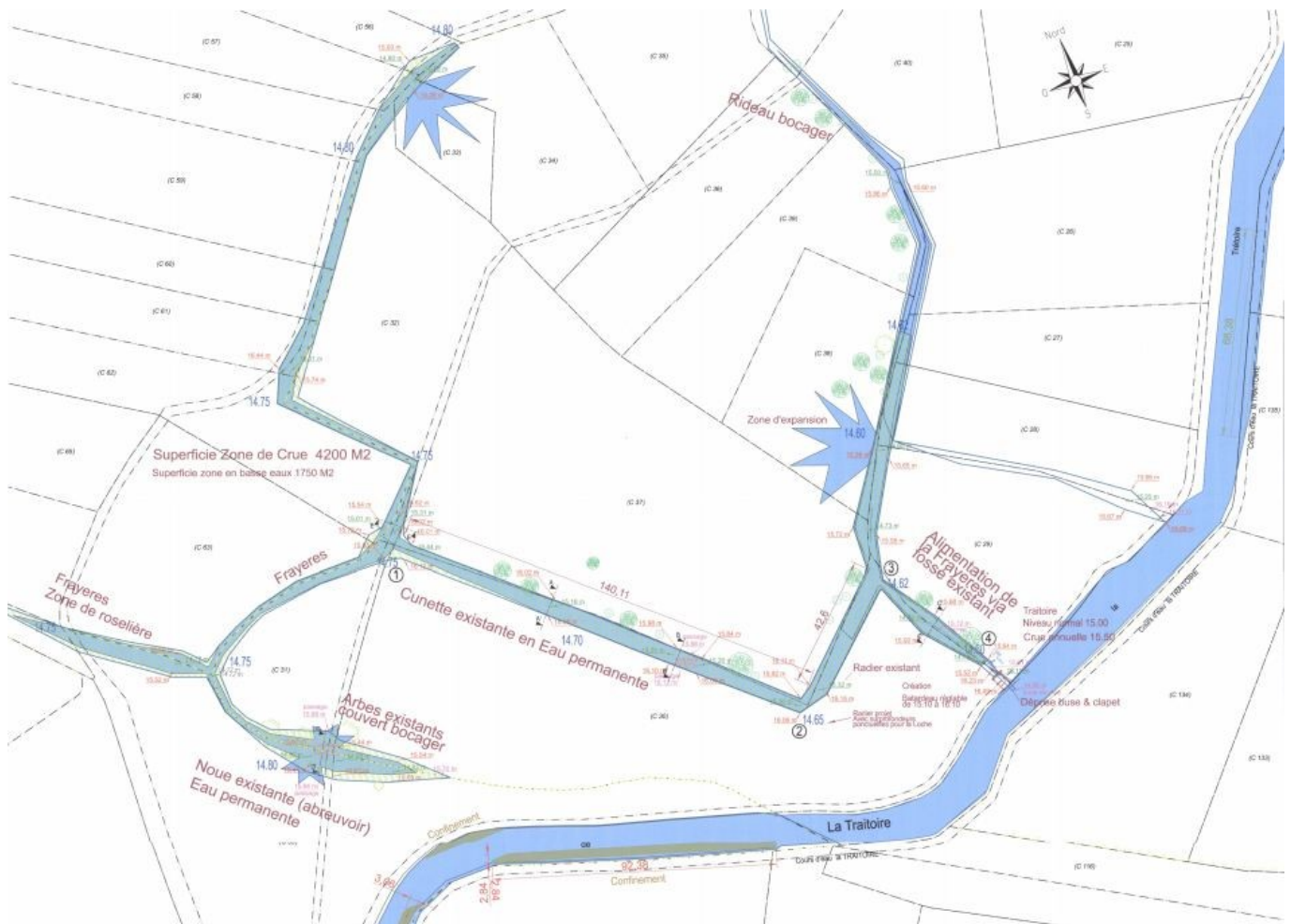
Plans et coupes du projet de frayère à brochets



Arrêté préfectoral complémentaire n° 2 :
*** relatif aux travaux des 6 cours d'eau autorisé par arrêté préfectoral du 27 juillet 2012,**
*** et portant sur la mise en application des prescriptions de l'arrêté préfectoral du 15 juillet 2015,**
concernant l'aménagement d'une frayère à brochets sur le territoire de la commune de
Saint-Amand-Les-Eaux (Nord)

Annexe 2 de l'arrêté préfectoral du

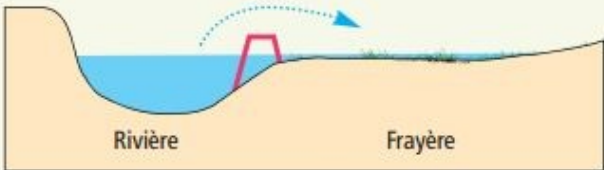





Plans de la frayère à brochets en crue annuelle



Arrêté préfectoral complémentaire n° 2 :
* relatif aux travaux des 6 cours d'eau autorisé par arrêté préfectoral du 27 juillet 2012,
* et portant sur la mise en application des prescriptions de l'arrêté préfectoral du 15 juillet 2015,
concernant l'aménagement d'une frayère à broquets sur le territoire de la commune de
Saint-Amand-Les-Eaux (Nord)

Annexe 3 de l'arrêté préfectoral du

Calendrier de principe des manœuvres d'un ouvrage de gestion des niveaux d'eau d'une frayère à broquets

Janvier	Mise en eau	— Fermeture	
Février	Ouverture		
Mars	Maintien du niveau	— Ouverture 1	
Avril	Ouvrage fermé		
Mai	Ressuyage de la frayère	— Ouverture 2	
Juin	Ouverture progressive		
Juillet Août Septembre Octobre Novembre Décembre	Gestion libre • Possibilité de maintenir fermé pour protéger des hautes eaux non débordantes	