

Commune de
CARNIN
59133

P.L.U.i - C.C.H.D
Plan Local d'Urbanisme Intercommunal de la communauté de communes
de la Haute dévle



**PLAN
1/1**









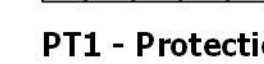




Éléments consultables
du Porter à connaissance (P.A.C.)
du RTU i
du Code de l'urbanisme

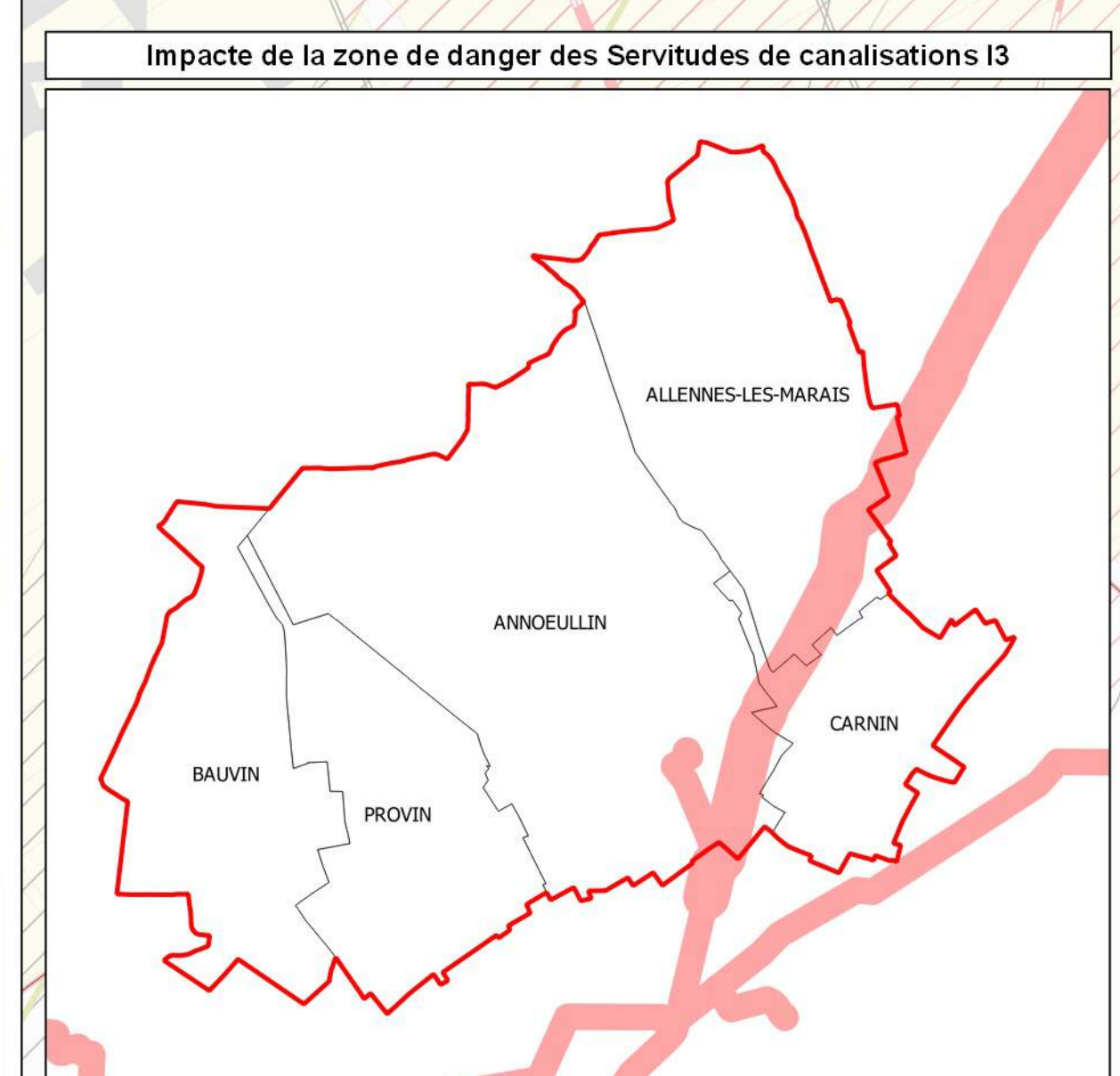
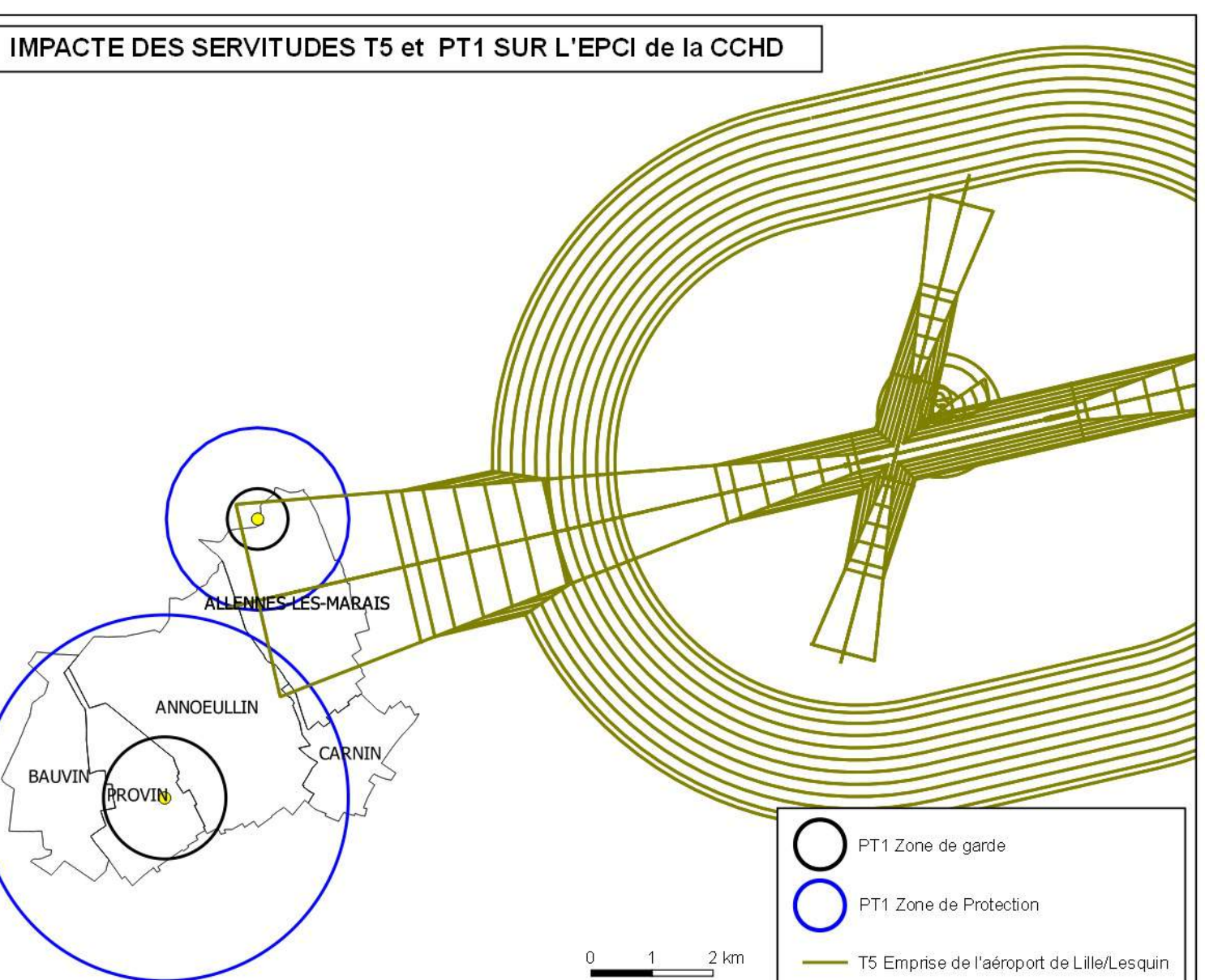
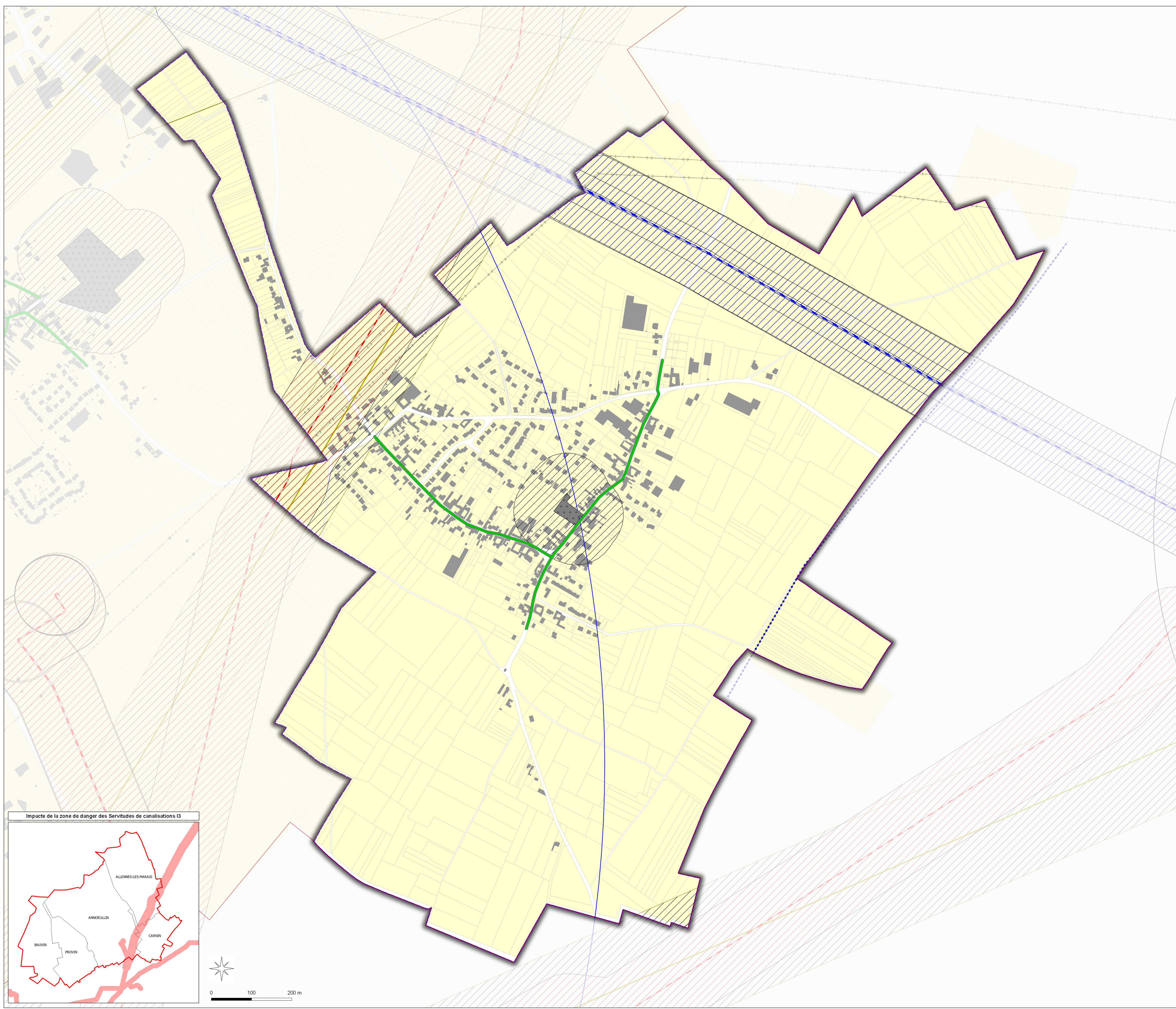
Servitudes d'Utilité Publique

**Direction Départementale
des Territoires
et de la Mer du Nord**
D.D.T.M 59

Type Procédure : Elaboration
Délibération du : 16/09/2018
Date de mise à jour : novembre 2017
Sources : Gestionnaires Servitudes
Source : IGN / Dgbr - Cg29 /
Email : ddtm59@nord.gouv.fr

LEGENDE

-  EL7 - Alignement
-  I3 - Protection des Canalisations de Transport de Gaz (Générateur)
-  I3 - Protection des Canalisations de Transport de Gaz (zone de protection)
-  I4 - Protection des Lignes Haute-Tension
-  I5 - Produits Chimique - Protection des Conduites (Générateur)
-  I5 - Produits Chimique - Protection des Conduites (zone de protection)
-  T5 - Relations Aériennes Servitude de Dégagement
-  INT1 - Cimetières civils et militaires
-  INT1 - Zone de protection
- PT1 - Protection des Centres Hertzien contre les Perturbations Electromagnétiques**
-  PT1 - (Zone de garde)
-  PT1 - (Zone de protection)
-  PT2LH - Protection des Faisceaux Hertziens (Générateur)
-  PT2LH - Protection des Faisceaux Hertziens (zone de protection)



Nota:
Pour plus d'informations concernant une servitude en particulier, vous pouvez consulter la réponse du contributeur concerné,
via notre site internet à l'adresse suivante:
<https://nord.gouv.fr/Politiques-publiques/Amenagement-du-territoire-construction-et-logement/Les-documents-de-planification-de-niveau-communal-Pla-Pos-Carte-Communale/Porter-a-connaissance-Pla-Pos-Cc/Les-porter-a-connaissance-realises>
Ou contacter directement le gestionnaire.