





# ANNEXE 2 : Cartographie des secteurs géographiques - Feuille J4 -

	Zone 1		Zone 3
	Zone 2		Zone 4

