




PLAN DE PREVENTION DES RISQUES NATURELS  
D'INONDATION PAR DEBORDEMENT ET RUPTURE  
DE DIGUES DE L'AUNELLE ET DE L'HOGNEAU

ZONAGE REGLEMENTAIRE

38. Commune de Thivencelle

Légende :

-  **Zonage vert clair**  
Champ d'expansion des crues d'aléa faible
-  **Zonage vert clair hachuré**  
Champ d'expansion des crues d'aléa moyen
-  **Zonage vert foncé**  
Champ d'expansion des crues d'aléa fort
-  **Zonage bleu**  
Parties actuellement urbanisées d'aléa faible
-  **Zonage bleu hachuré**  
Parties actuellement urbanisées d'aléa moyen
-  **Zonage rouge**  
Parties actuellement urbanisées d'aléa fort
-  Zones de stockage d'eau permanente