








PLAN DE PREVENTION DES RISQUES NATURELS
D'INONDATION PAR DEBOREMENT ET RUPTURE
DE DIGUES DE L'AUNELLE ET DE L'HOGNEAU

ZONAGE REGLEMENTAIRE

11. Commune de Bermeries

Légende :

-  **Zonage vert clair**
Champ d'expansion des crues d'aléa faible
-  **Zonage vert clair hachuré**
Champ d'expansion des crues d'aléa moyen
-  **Zonage vert foncé**
Champ d'expansion des crues d'aléa fort
-  **Zonage bleu**
Parties actuellement urbanisées d'aléa faible
-  **Zonage bleu hachuré**
Parties actuellement urbanisées d'aléa moyen
-  **Zonage rouge**
Parties actuellement urbanisées d'aléa fort
-  **Zones de stockage d'eau permanente**