








# PLAN DE PREVENTION DES RISQUES NATURELS D'INONDATION PAR DEBORDEMENT ET RUPTURE DE DIGUES DE L'AUNELLE ET DE L'HOGNEAU


## ZONAGE REGLEMENTAIRE

### 7. Commune d'Amfroipret

#### Légende :

-  **Zonage vert clair**  
Champ d'expansion des crues d'aléa faible
-  **Zonage vert clair hachuré**  
Champ d'expansion des crues d'aléa moyen
-  **Zonage vert foncé**  
Champ d'expansion des crues d'aléa fort
-  **Zonage bleu**  
Parties actuellement urbanisées d'aléa faible
-  **Zonage bleu hachuré**  
Parties actuellement urbanisées d'aléa moyen
-  **Zonage rouge**  
Parties actuellement urbanisées d'aléa fort
-  Zones de stockage d'eau permanente

Source : © Cadastre DGI 2014



Réalisation et édition : IMDC / Alp'Géorisques - Janvier 2016

Echelle : 1/5 000

