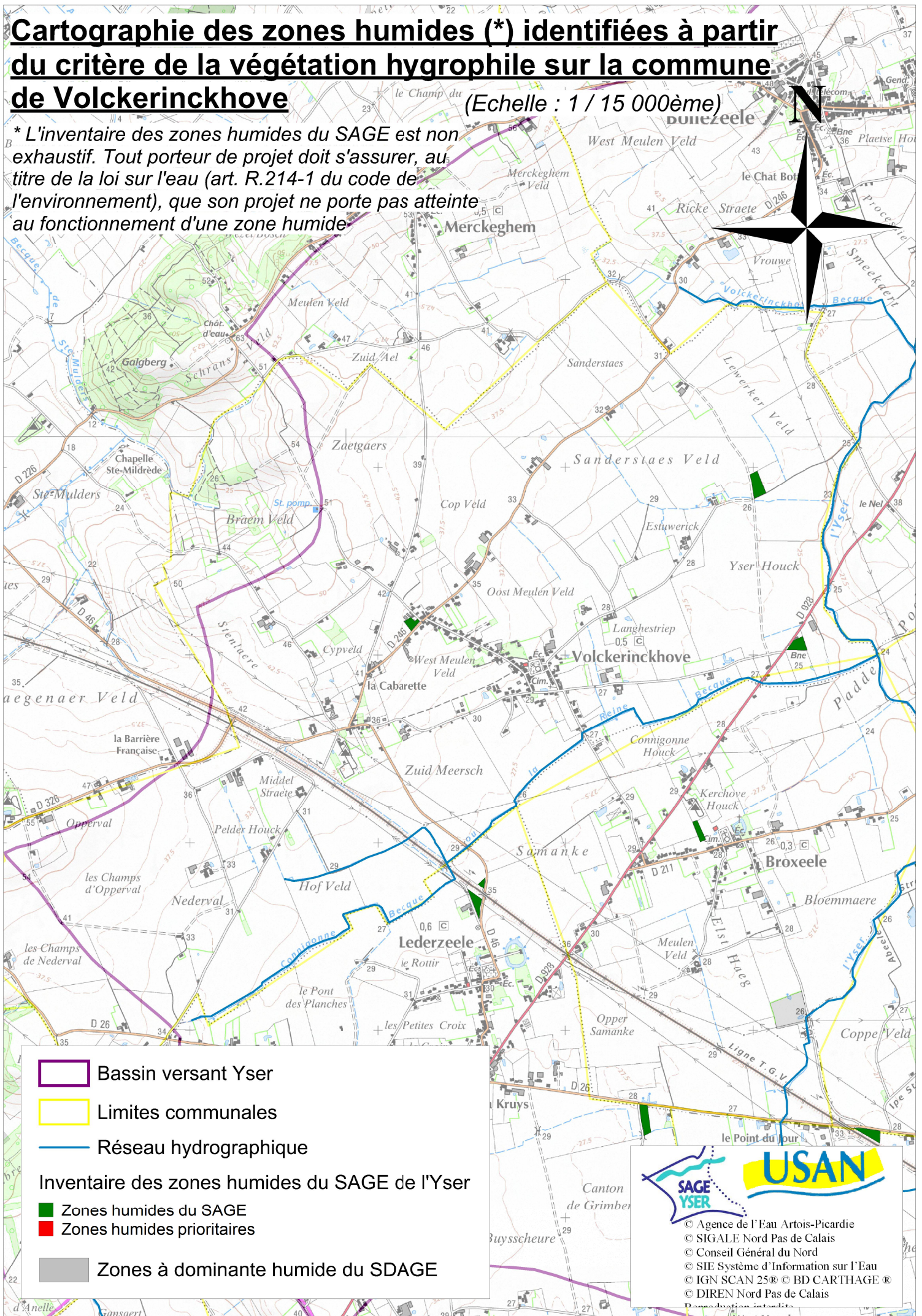









Cartographie des zones humides (*) identifiées à partir du critère de la végétation hygrophile sur la commune de Volckerinckhove (Echelle : 1 / 15 000ème)

* L'inventaire des zones humides du SAGE est non exhaustif. Tout porteur de projet doit s'assurer, au titre de la loi sur l'eau (art. R.214-1 du code de l'environnement), que son projet ne porte pas atteinte au fonctionnement d'une zone humide



-  Bassin versant Yser
-  Limites communales
-  Réseau hydrographique
- Inventaire des zones humides du SAGE de l'Yser**
-  Zones humides du SAGE
-  Zones humides prioritaires
-  Zones à dominante humide du SDAGE



© Agence de l'Eau Artois-Picardie
© SIGALE Nord Pas de Calais
© Conseil Général du Nord
© SIE Système d'Information sur l'Eau
© IGN SCAN 25® © BD CARTHAGE®
© DIREN Nord Pas de Calais
Demodation interdite

