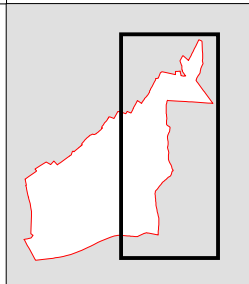


# Plan de Prévention des Risques Naturels Inondation ( PPRI ) Vallée de la MARQUE et ses Affluents



© Phot'R

















## Carte du zonage réglementaire TRESSIN (Pièce n°35)



échelle : 1/5000

Septembre 2015

### LEGENDE

-  **Zonage Vert Clair :**  
Champs d'expansion des crues d'aléa faible
  -  **Zonage Vert Clair hachuré**  
Champs d'expansion des crues d'aléa moyen
  -  **Zonage Vert Foncé :**  
Champs d'expansion des crues d'aléa fort
  -  **Zonage Bleu :**  
Parties actuellement urbanisées d'aléa faible
  -  **Zonage Bleu hachuré :**  
Parties actuellement urbanisées d'aléa moyen
  -  **Zonage Rouge :**  
Parties actuellement urbanisées d'aléa fort
  -  **Zone sans profil**
  -  **Sens d'écoulement**
- Profil Marque ou affluent      Profil d'ouvrage
-  Cote de crue centennale
  -  Cote de crue centennale amont
  -  Cote de crue centennale aval
-  **Bâtiments - Constructions**
  -  **Zones de stockage d'eau permanentes**
  -  **La Marque**
  -  **Affluent principal**
  -  **Réseau hydrographique secondaire**

