

















LEGENDE

-  **Zonage Vert Clair :**
Champs d'expansion des crues d'aléa faible
-  **Zonage Vert Clair hachuré**
Champs d'expansion des crues d'aléa moyen
-  **Zonage Vert Foncé :**
Champs d'expansion des crues d'aléa fort
-  **Zonage Bleu :**
Parties actuellement urbanisées d'aléa faible
-  **Zonage Bleu hachuré :**
Parties actuellement urbanisées d'aléa moyen
-  **Zonage Rouge :**
Parties actuellement urbanisées d'aléa fort
-  **Zone sans profil**
-  **Sens d'écoulement**
- Profil Marque ou affluent**
 Cote de crue centennale
- Profil d'ouvrage**
 Cote de crue centennale amont
 Cote de crue centennale aval
-  **Bâtiments - Constructions**
-  **Zones de stockage d'eau permanentes**
-  **La Marque**
-  **Affluent principal**
-  **Réseau hydrographique secondaire**



Maître d'ouvrage



PREFET DU NORD

Plan de Prévention des Risques Naturels Inondation (PPRI) Vallée de la MARQUE et ses Affluents



Carte du zonage réglementaire LA NEUVILLE (Pièce n°24)

Maître d'oeuvre



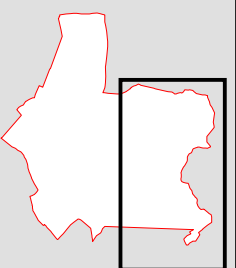
**DIRECTION DEPARTEMENTALE
DES TERRITOIRES ET DE LA MER DU NORD**

Service Sécurité Risques et Crise
Cellule Plans de Prévention
des Risques

Délégation Territoriale de Lille
Unité Planification, Agriculture, Connaissance
Territoriale, Environnement et Risques

8 rue de Bellevue
CS 90007
59042 LILLE CEDEX

www.nord.gouv.fr



échelle : 1/5000

Septembre 2015