

Maitre d' ouvrage



PREFET DU NORD

Plan de Prévention des Risques Naturels Inondation (PPRI) Vallée de la MARQUE et ses Affluents



Carte du zonage réglementaire FOREST-SUR-MARQUE (Pièce n°19)

Maitre d' oeuvre



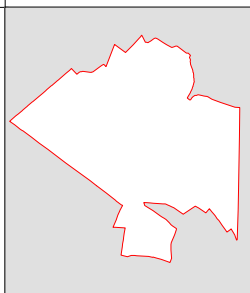
DIRECTION DEPARTEMENTALE
DES TERRITOIRES ET DE LA MER DU NORD

Service Sécurité Risques et Crise
Cellule Plans de Prévention
des Risques

Délégation Territoriale de Lille
Unité Planification, Agriculture, Connaissance
Territoriale, Environnement et Risques

8 rue de Bellevue
CS 90007
59042 LILLE CEDEX

www.nord.gouv.fr



échelle : 1/5000

Septembre 2015




LEGENDE

-  **Zonage Vert Clair :**
Champs d'expansion des crues d'aléa faible
-  **Zonage Vert Clair hachuré**
Champs d'expansion des crues d'aléa moyen
-  **Zonage Vert Foncé :**
Champs d'expansion des crues d'aléa fort
-  **Zonage Bleu :**
Parties actuellement urbanisées d'aléa faible
-  **Zonage Bleu hachuré :**
Parties actuellement urbanisées d'aléa moyen
-  **Zonage Rouge :**
Parties actuellement urbanisées d'aléa fort

 Zone sans profil

 Sens d'écoulement

Profil Marque ou affluent

 31.32
Cote de crue centennale

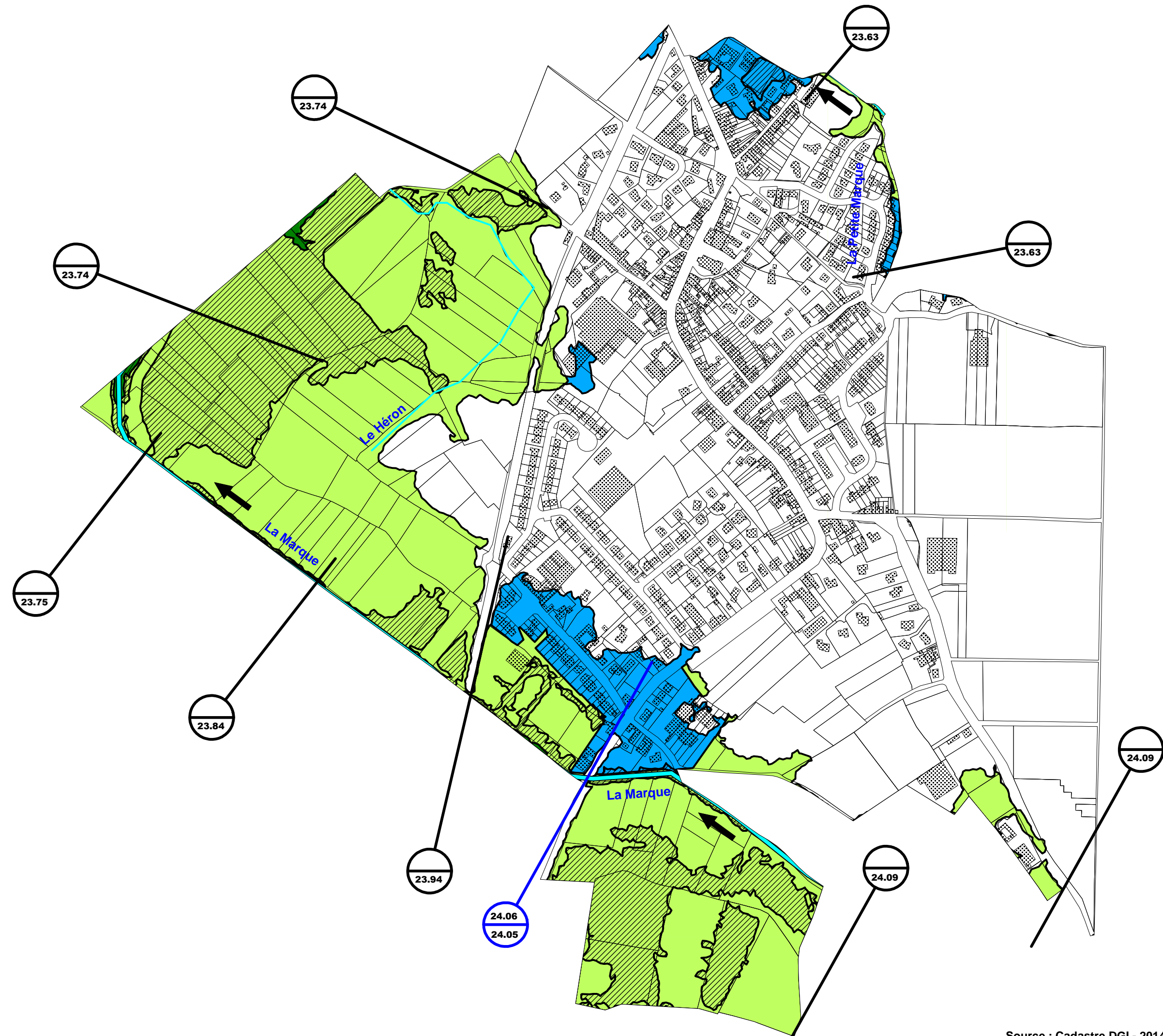
Profil d'ouvrage

 31.35
Cote de crue centennale amont
 31.32
Cote de crue centennale aval

 Bâtiments - Constructions

 Zones de stockage d'eau permanentes

 La Marque
 Affluent principal
 Réseau hydrographique secondaire



Source : Cadastre DGI - 2014