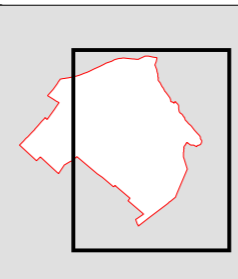




Plan de Prévention des Risques Naturels Inondation (PPRI) Vallée de la MARQUE et ses Affluents

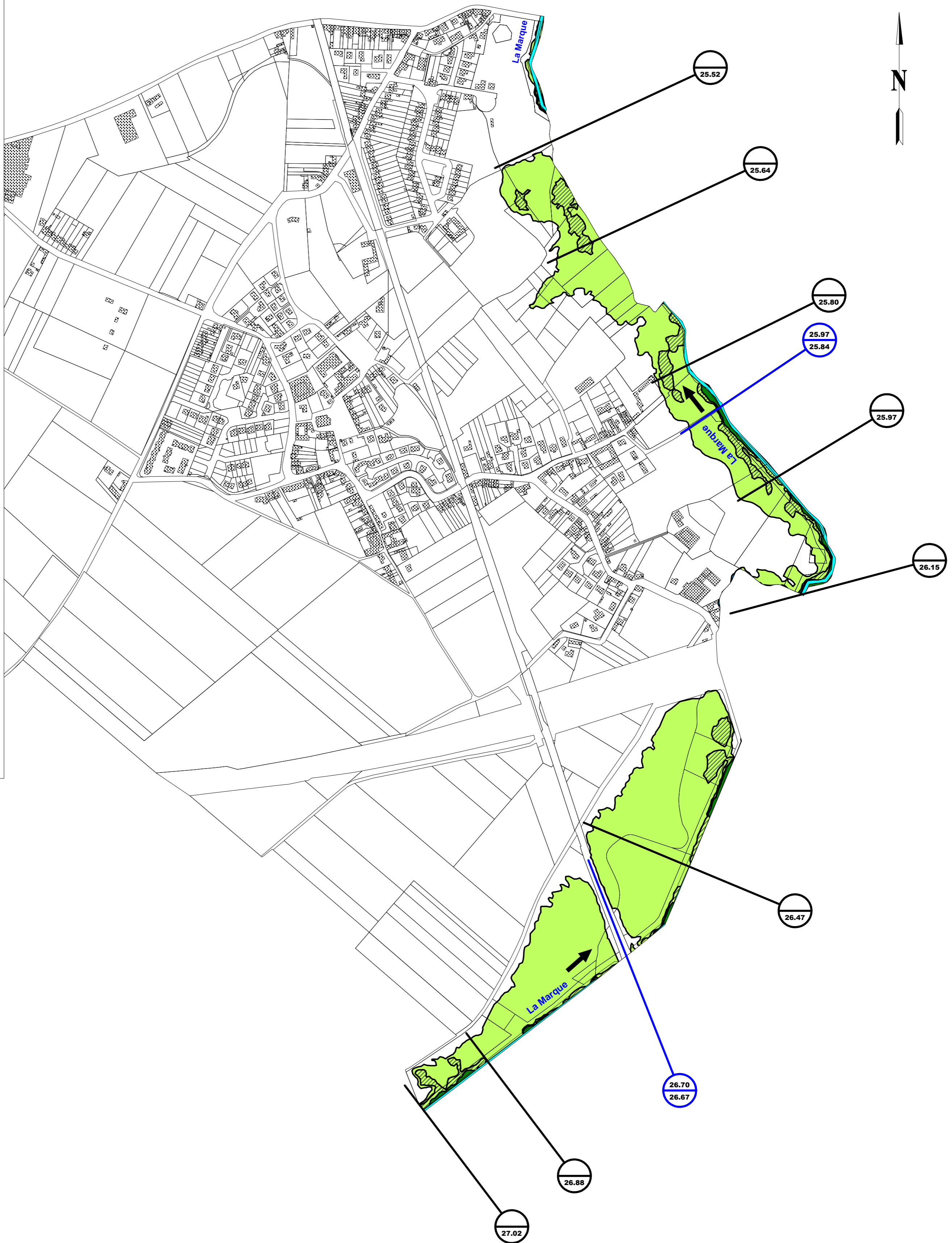


Carte du zonage réglementaire ANSTAING (Pièce n°7)


















échelle : 1/5000

Septembre 2015



LEGENDE

-  Zonage Vert Clair : Champs d'expansion des crues d'aléa faible
-  Zonage Vert Clair hachuré : Champs d'expansion des crues d'aléa moyen
-  Zonage Vert Foncé : Champs d'expansion des crues d'aléa fort
-  Zonage Bleu : Parties actuellement urbanisées d'aléa faible
-  Zonage Bleu hachuré : Parties actuellement urbanisées d'aléa moyen
-  Zonage Rouge : Parties actuellement urbanisées d'aléa fort
-  Zone sans profil
-  Sens d'écoulement
-  Profil Marque ou affluent : Cote de crue centennale
-  Profil d'ouvrage : Cote de crue centennale amont (31.35) et Cote de crue centennale aval (31.32)
-  Bâtiments - Constructions
-  Zones de stockage d'eau permanentes
-  La Marque
-  Affluent principal
-  Réseau hydrographique secondaire