

État des Risques Naturels

LEGENDE :

CAVITES SOUTERRAINES

- Zone(s) exposée(s) au risque d'effondrement de cavités
- Localisation de point singulier (Bove, Puits, affaissement, etc...)

INONDATION

- Zone potentiellement Inondable
- Zones(s) d'Inondation Constatée(s)
- Zones(s) de Coulée(s) de Boue Constatée(s)

Talweg

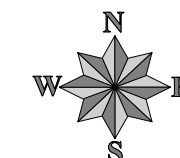
- Sens de ruissellements

Plan d'eau

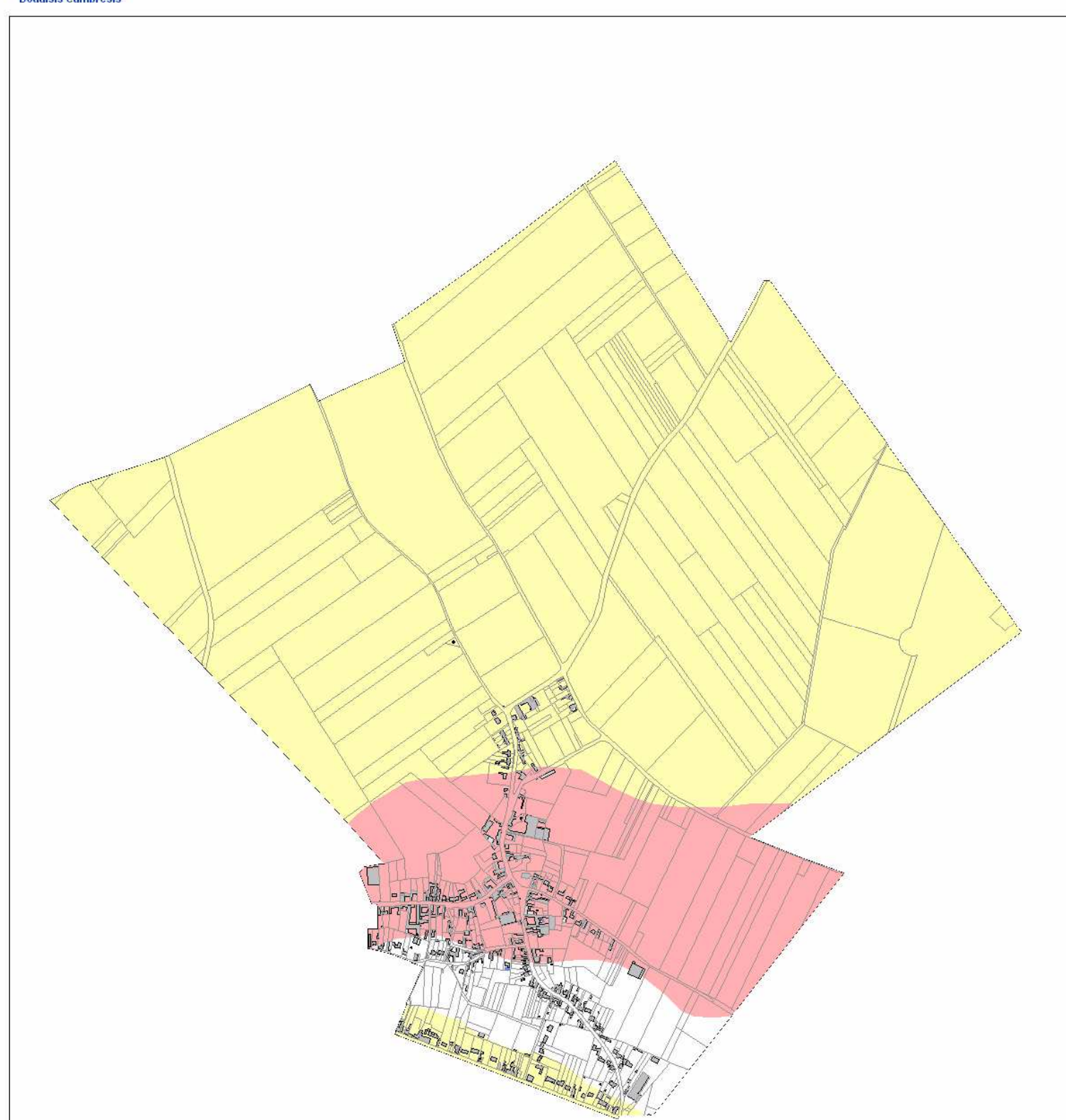
- Réseau hydrographique (Plans d'eau, cours d'eau, ...)

Source: DDTM99, BDtopoIGN, SDACS,SDIS
Année PV Date: 15/10/2013

Échelle : 1 / 5000



Carte du risque retrait gonflement des argiles



Légende :

- Aléa fort
- Aléa moyen
- Aléa faible
- Aléa a priori nul

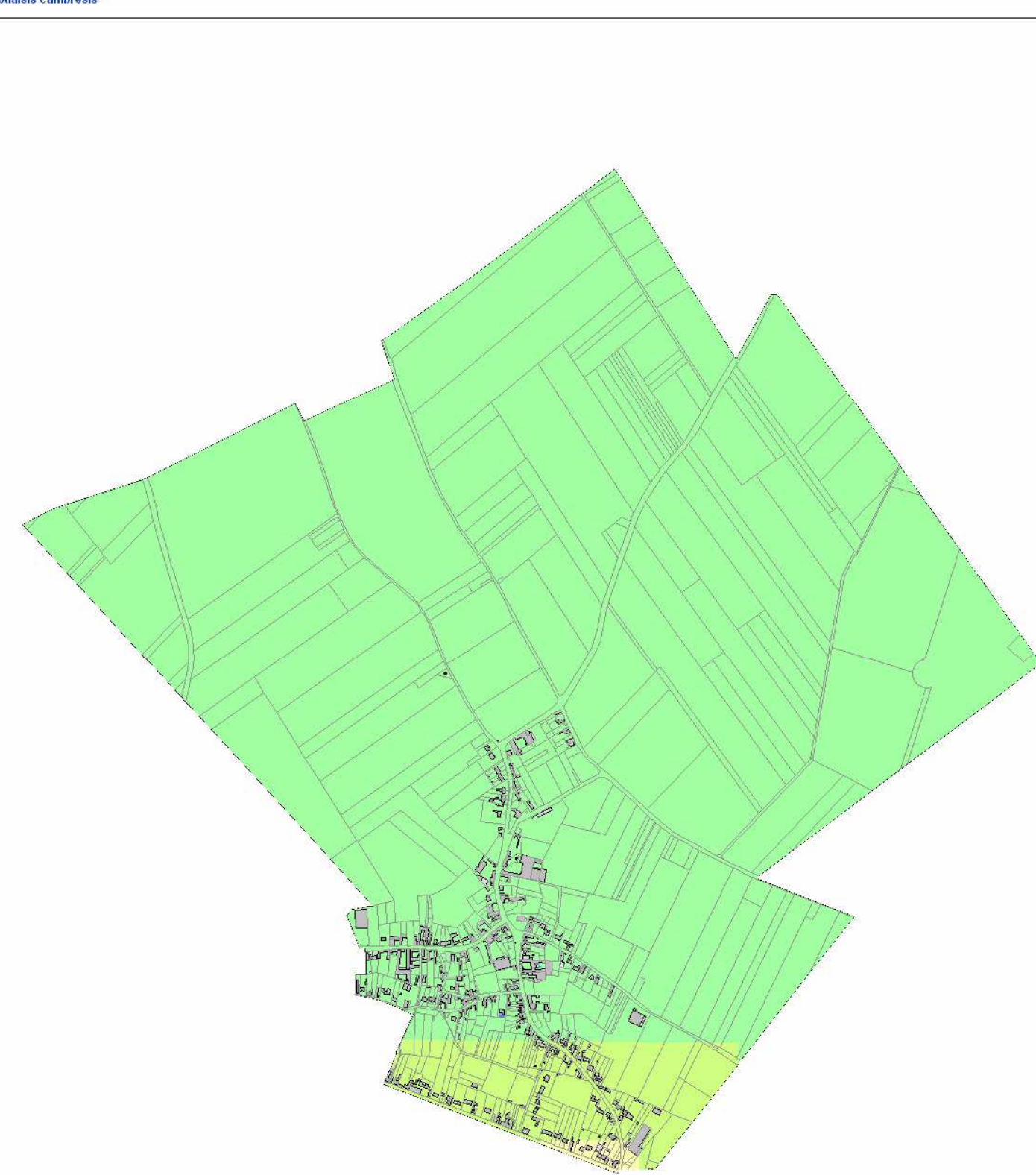


Source: Sources: ECHOSS/ON, DDTM99, BRGM

Commissaire Territoriale

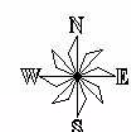
Autorité: V9 Date: 22/04/2013

Carte du risque de remontées de nappes



Légende :

- Nappe sub-affluente
- Sensibilité très forte
- Sensibilité forte
- Sensibilité moyenne
- Sensibilité faible
- Sensibilité très faible



Source: Sources: ECHOSS/ON, DDTM99, BRGM

Commissaire Territoriale

Autorité: V9 Date: 22/04/2013

Aléa Sismique
du Cambrésis

Légende Aléa Sismique :

- Fort
- Moyen
- Modéré
- Faible
- Très faible



0 20 40
Kilomètres



Source: DDTM99, BRGM/IGN

Commissaire Territoriale

Autorité: V9 Date: 22/04/2013

Zone exposée au risque d'effondrement de cavités

Zoom Echelle 1/2500

