


 Limites communales  
 Parcelles  
 Bâti  
 EL7 - Alignement

  
**PRÉFET DU NORD**  
 Liberté  
 Egalité  
 Fraternité

  
**DDTM NORD**  
 Direction  
 Départementale  
 des Territoires  
 et de la Mer du Nord

Service Etudes Planification et Analyses Territoriales / CAT / PG

**Servitudes d'Utilité Publique Mise à jour des "EL7"**

Commune de

# MASNY

59390

Type Procédure : Révision Délibération du : 12/11/2012
Mise à Jour SUP" EL7" : novembre 2023
- Sources : Gestionnaires Servitudes © Cadastre / Pci - Dgfp
carte_sup_Masny_PAC complémentaire.qgz
Email : ddtm-sepat@nord.gouv.fr