








-  Limites communales
-  Bâti
-  Parcelles
-  A4 - Protection des Cours d'eau non Domaniaux
-  EL7 - Alignement
-  I4 - Protection des Lignes Haute-Tension
-  Transformateur
-  INT1 - Cimetières civils et militaires
-  INT1 - Zone de protection
- AS1- Protection des Captages en Eau Potable**
-  Périmètre de protection immédiate
-  Périmètre de protection rapprochée
-  Périmètre de protection éloignée