

ACCESSIBILITÉ

PREFECTURE DU NORD – Site de Giélee

Un site :

- desservi par 6 lignes de bus
- desservi par la ligne 1 du métro
- à 15 minutes à pied de la Gare de Lille Flandres



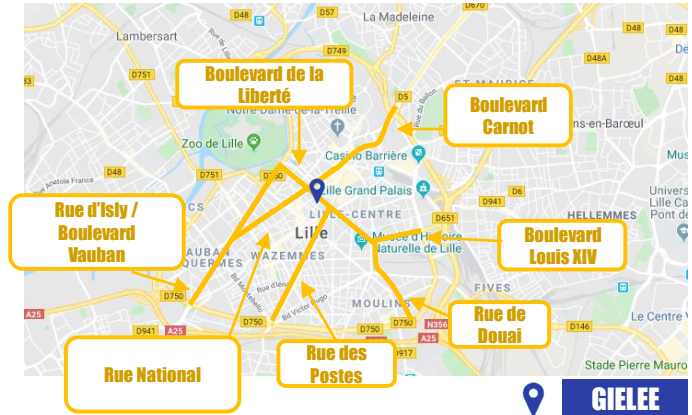
Site de Giélee
2 rue Jacquemars Giélee
59800 Lille

ACCÈS ROUTIER

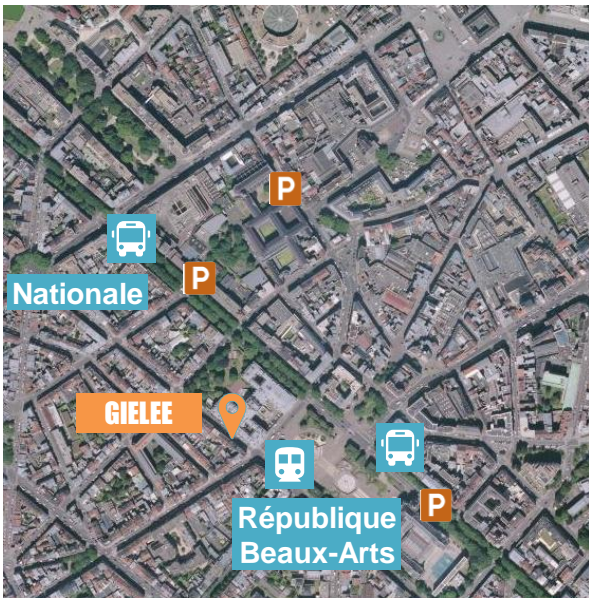
DEPUIS ARMENTIERES (30 min – 24 km) : Suivre A25 en direction de Rue des Postes à Lille. Prendre la sortie 3 et quitter A25. Continuer sur Rue des Postes. Prendre à gauche sur Rue Henri Kolb. Prendre à droite sur Rue Léon Gambetta. Prendre à gauche sur Rue Jacquemars Giélee.

DEPUIS LESQUIN (16 min – 9 km) : Rejoindre A1/E42. Prendre la sortie N356 en direction de Gand/Gent/Tourcoing/Lille-Centre/Hellemmes-Lille. Prendre la sortie 2 vers Lille – Centre. Au rond-point, prendre la 2nde sortie sur Boulevard du Dr Calmette. Continuer sur Boulevard de la Liberté. Prendre à gauche sur Rue Jean Sans Peur. Prendre à gauche sur Rue Jacquemars Giélee.

DEPUIS ROUBAIX (24 min – 14 km) : Prendre D656 en direction de Lille. Utiliser la voie de gauche pour prendre la sortie en direction de Lille/La Madeleine. Continuer sur N356. Prendre la sortie 2 vers Lille-Centre/Hellemmes-Lille/Lille-Moulins. Au rond-point, prendre la 2nde sortie sur Boulevard du Dr Calmette. Continuer sur Boulevard de la Liberté. Prendre à droite sur Rue Jean Sans Peur.



LOCALISATION



Espaces de stationnement :

- 42 places au 99-101 boulevard de la Liberté
- 6 places au 45 rue de l'Hôpital Militaire
- 16 places réservées au Parking Lille République



Station de métro



Arrêt de bus

ACCÈS MODES ACTIFS ET TRANSPORTS EN COMMUN



DEPUIS DUNKERQUE : TER K70 ou K90+ direction Lille (entre 1h20 et 31 minutes).

DEPUIS LENS : TER K51, C41 ou C51 direction Lille (entre 1h et 41 minutes).

DEPUIS VALENCIENNES : TER K60, K61 ou C60 direction Lille (de 50 à 35 minutes).

DEPUIS DOUAI : TER K40, K44, K45 ou C40 direction Lille (de 43 à 22 minutes).



DEPUIS LA GARE DE LILLE FLANDRES :

En Métro (5 min – 1,1 km) : Prendre le Métro M1 à la station Gare Lille Flandres (Lille) en direction de Chu-Eurasante (Lille). Descendre à l'arrêt République Beaux-Arts (Lille).



A pied (15 min – 1,1 km) : Sortir sur Place de la Gare vers Rue du Molinel. Prendre à droite sur Rue du Molinel. Prendre à droite sur Boulevard de la Liberté. Traverser la place de la République. Prendre à droite sur Rue Jacquemars Giélee.



A vélo (5 min – 1,1 km) : Sortir sur Place de la Gare vers Rue du Molinel. Prendre à droite sur Rue du Molinel. Prendre à droite sur Boulevard de la Liberté. Traverser la place de la République. Prendre à droite sur Rue Jacquemars Giélee.



RESEAU ILEVIA :

Depuis Fâches Centre Commercial – L1 (38 min) : Prendre le Bus L1 à l'arrêt Ctre Commercial (Fâches-Thumesnil) en direction de Agrippin (Wambrechies). Descendre à l'arrêt République Beaux-Arts (Lille).

Depuis Wambrechies Agrippin (35 min) : Prendre le Bus L1 à l'arrêt Agrippin (Wambrechies) en direction de Ctre Commercial (Fâches-Thumesnil). Descendre à l'arrêt République Beaux-Arts (Lille).

Depuis Marcq Piscine (31 min) : Prendre le Bus 12 à l'arrêt Piscine (Marcq-en-Barœul) en direction de Le Parc (Haubourdin). Descendre à l'arrêt République Beaux-Arts (Lille).

Depuis Haubourdin Le Parc (49 min) : Prendre le Bus 12 à l'arrêt Le Parc (Haubourdin) en direction de Piscine (Marcq-en-Barœul). Descendre à l'arrêt République Beaux-Arts (Lille).

Depuis Wattignies Marais (48 min) : Prendre le Bus 14 à l'arrêt Marais (Wattignies) en direction de Les Alouettes (Marquette-lez-Lille). Descendre à l'arrêt République Beaux-Arts (Lille).

Depuis Marquette Les Alouettes (47 min) : Prendre le Bus 14 à l'arrêt Les Alouettes (Marquette-lez-Lille) en direction de Cimetière (Wattignies). Descendre à l'arrêt République Beaux-Arts (Lille).

Depuis Lomme Anatole France (31 min) : Prendre le Bus 18 à l'arrêt Anatole France (Lille) en direction de Hôtel De Ville (Villeneuve-d'Ascq). Descendre à l'arrêt République Beaux-Arts (Lille).

Depuis Villeneuve d'Ascq Hôtel de Ville (35 min) : Prendre le Bus 18 à Hôtel De Ville (Villeneuve-d'Ascq) en direction de Anatole France (Lille). Descendre à l'arrêt République Beaux-Arts (Lille).

ACCESSIBILITÉ

PREFECTURE DU NORD – Site de Scrive

Un site :

- desservi par 6 lignes de bus
- desservi par la ligne 1 du métro
- à 10 minutes à pied de la Gare de Lille Flandres



PRÉFET DU NORD

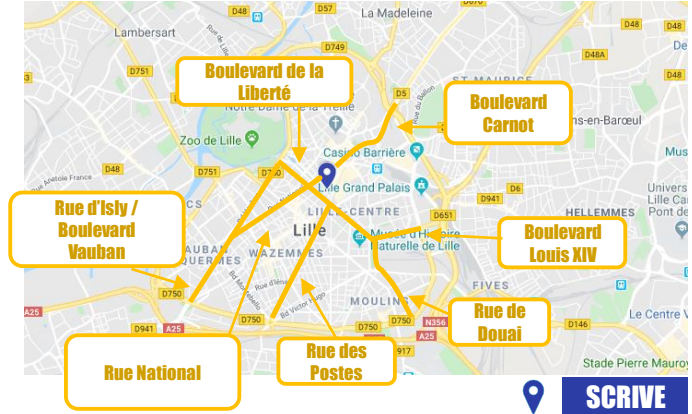
Site de Scrive
12 rue Jean Sans Peur
59800 Lille

ACCÈS ROUTIER

DEPUIS ARMENTIERES (30 min – 24 km) : Suivre A25 en direction de Rue des Postes à Lille. Prendre la sortie 3 et quitter A25. Continuer sur Rue des Postes. Prendre à gauche sur Rue Henri Kolb. Continuer sur Rue Masséna. Au rond-point, prendre la 1re sortie sur Rue Jean Sans Peur.

DEPUIS LESQUIN (16 min – 9 km) : Rejoindre A1/E42. Prendre la sortie N356 en direction de Gand/Gent/Tourcoing/Lille-Centre/Hellemmes-Lille. Prendre la sortie 2 vers Lille – Centre. Au rond-point, prendre la 2nde sortie sur Boulevard du Dr Calmette. Continuer sur Boulevard de la Liberté. Prendre à droite sur Rue Jean Sans Peur.

DEPUIS ROUBAIX (24 min – 14 km) : Prendre D656 en direction de Lille. Utiliser la voie de gauche pour prendre la sortie en direction de Lille/La Madeleine. Continuer sur N356. Prendre la sortie 2 vers Lille-Centre/Hellemmes-Lille/Lille-Moulins. Au rond-point, prendre la 2nde sortie sur Boulevard du Dr Calmette. Continuer sur Boulevard de la Liberté. Prendre à droite sur Rue Jean Sans Peur.



SCRIVE

LOCALISATION



Espaces de stationnement :

- 42 places au 99-101 boulevard de la Liberté
- 6 places au 45 rue de l'Hôpital Militaire
- 16 places réservées au Parking Lille République

Entrée piétonne et cycliste

Station de métro

Arrêt de bus

ACCÈS MODES ACTIFS ET TRANSPORTS EN COMMUN

DEPUIS DUNKERQUE : TER K70 ou K90+ direction Lille (Entre 1h20 et 31 minutes).

DEPUIS LENS : TER K51, C41 ou C51 direction Lille (Entre 1h et 41 minutes).

DEPUIS VALENCIENNES : TER K60, K61 ou C60 direction Lille (De 50 à 35 minutes).

DEPUIS DOUAI : TER K40, K44, K45 ou C40 direction Lille (De 43 à 22 minutes).

DEPUIS LA GARE DE LILLE FLANDRES :

En Métro (4 min – 0,75 km) : Prendre le Métro M1 à la station Gare Lille Flandres (Lille) en direction de Chu-Eurasante (Lille). Descendre à l'arrêt Rihour.

A pied (10 min – 0,75 km) : Sortir sur Place de la Gare vers Rue Faidherbe. Prendre à gauche sur Rue du Priez. Prendre à droite sur Parvis Saint-Maurice. Continuer sur Rue du Sec Arembault. Continuer sur Rue de Béthune. Prendre à droite sur Rue de la Vieille Comédie. Prendre légèrement à gauche sur Rue des Fossés. Prendre à gauche sur Rue Pierre Dupont. Tourner à droite pour rester sur Rue Pierre Dupont. Continuer sur Rue Jean Sans Peur.

A vélo (3 min – 1 km) : Sortir sur Place de la Gare vers Rue du Molinel. Prendre à droite sur Rue du Molinel. Prendre à droite sur Place de Béthune. Continuer sur Rue de l'Hôpital Militaire. Prendre à gauche sur Rue Jean Sans Peur.

RESEAU ILEVIA :

Depuis Fâches Centre Commercial – L1 (38 min) : Prendre le Bus L1 à l'arrêt Ctre Commercial (Fâches-Thumesnil) en direction de Agrippin (Wambrechies). Descendre à l'arrêt République Beaux-Arts (Lille).

Depuis Wambrechies Agrippin (35 min) : Prendre le Bus L1 à l'arrêt Agrippin (Wambrechies) en direction de Ctre Commercial (Fâches-Thumesnil). Descendre à l'arrêt République Beaux-Arts (Lille).

Depuis Marcq Piscine (31 min) : Prendre le Bus 12 à l'arrêt Piscine (Marcq-en-Barœul) en direction de Le Parc (Haubourdin). Descendre à l'arrêt République Beaux-Arts (Lille).

Depuis Haubourdin Le Parc (49 min) : Prendre le Bus 12 à l'arrêt Le Parc (Haubourdin) en direction de Piscine (Marcq-en-Barœul). Descendre à l'arrêt République Beaux-Arts (Lille).

Depuis Wattignies Marais (48 min) : Prendre le Bus 14 à l'arrêt Marais (Wattignies) en direction de Les Alouettes (Marquette-lez-Lille). Descendre à l'arrêt République Beaux-Arts (Lille).

Depuis Marquette Les Alouettes (47 min) : Prendre le Bus 14 à l'arrêt Les Alouettes (Marquette-lez-Lille) en direction de Cimetière (Wattignies). Descendre à l'arrêt République Beaux-Arts (Lille).

Depuis Lomme Anatole France (31 min) : Prendre le Bus 18 à l'arrêt Anatole France (Lille) en direction de Hôtel De Ville (Villeneuve-d'Ascq). Descendre à l'arrêt République Beaux-Arts (Lille).

Depuis Villeneuve d'Ascq Hôtel de Ville (35 min) : Prendre le Bus 18 à Hôtel De Ville (Villeneuve-d'Ascq) en direction de Anatole France (Lille). Descendre à l'arrêt République Beaux-Arts (Lille).