
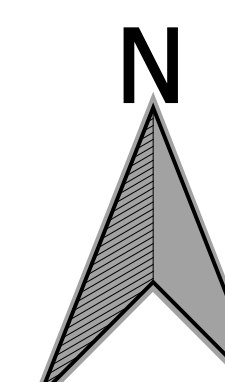


Aléa ruissellement Cambrésis sur la commune de CAUDRY (carte 1 sur 2)















PRÉFET DU NORD
 Liberté
 Égalité
 Fraternité
 62 Boulevard de Belfort
 CS 90007
 59042 LILLE CEDEX

Direction départementale
 des territoires et de la mer
 Service Sécurité Risques et Crises
 Unité Risques et Crises



0 1 2 km

Aléa ruissellement secteur Erclin **Aléa ruissellement secteur Warnelle**  **Limites communales**  **Bâti**  **Parcelles**

 aléa faible (h<0.5m)	 aléa faible (h<0.5m)
 aléa modéré (0,5<h<1m)	 aléa modéré (0,5<h<1m)
 aléa fort (1<h<2m)	 aléa fort (1<h<2m)
 aléa très fort (h>2m)	 aléa très fort (h>2m)

DOTM59/SSRC/RC - mise à jour : 07 juillet 2022
 Sources : IGN, DGI PCI, DOTM59