

A

Commune de Cagnoncles


Ferme Eolienne le Murier
233 rue du Faubourg Saint-Martin
75010 Paris

Demande d'autorisation environnementale

Plan des abords

Actualisation janvier 19

Surplomb de pale



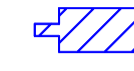
Mât



Fondation



Plateforme
Aménagement hydraulique
Poste de Livraison



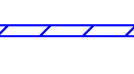
Chemin de câbles



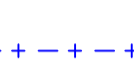
Chemin à rénover



Chemin à créer



Limite de commune



Cours d'eau (temporaire)



Boisement ou haie



Prairie




Arbre



Limite des 200 m
en bout de pale de l'éolienne



Limite des 600 m
(10% du périmètre d'affichage)



PL

Commune de Car...

E2

E3

E4

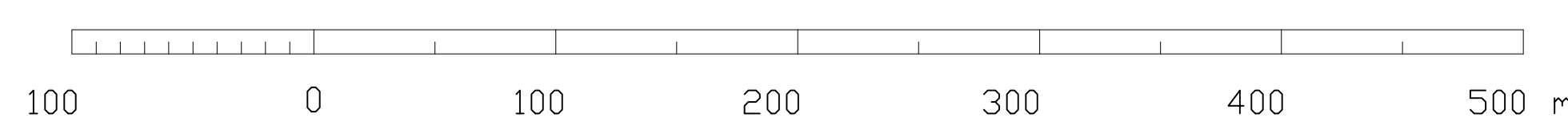
Commune de Cagnoncles

Station de pompage


Château d'eau

Commune d'Estourmel

Echelle



B



Ferme Eolienne le Murier
233 rue du Faubourg Saint-Martin
75010 Paris

Demande d'autorisation environnementale

Plan des abords

Actualisation janvier 19

Surplomb de pale

Mât

Fondation

Plateforme

Aménagement hydraulique

Poste de Livraison

Chemin de câbles

Chemin à rénover

Chemin à créer

Limite de commune

Boisement ou Haie

Prairie

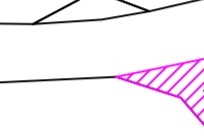
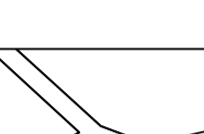
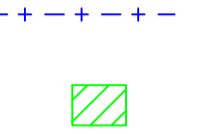
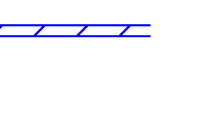
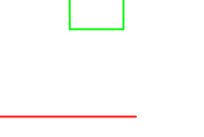
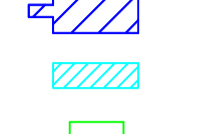
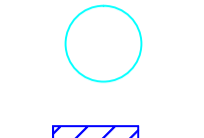

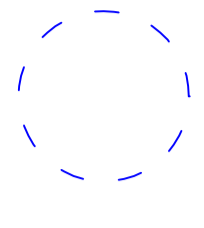
Arbre

Limite des 200 m

en bout de pale de l'éolienne

Limite des 600 m

(10% du périmètre d'affichage)



Commune de Cagnoncles

Commune de Rieux-en-Cambresis

Commune de Carnières

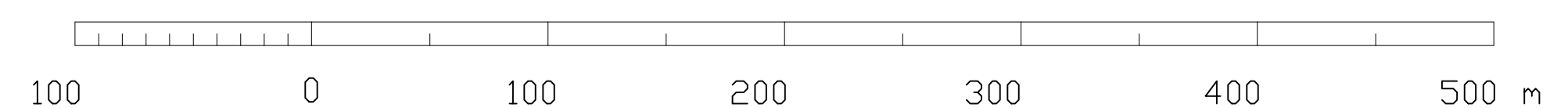
E1
PL


E2

E3

E4

Echelle





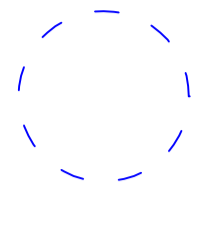
Ferme Eolienne le Murier
233 rue du Faubourg Saint-Martin
75010 Paris

Demande d'autorisation environnementale


Plan de Masse

Actualisation janvier 19

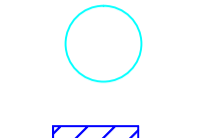
Surplomb de pale



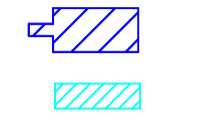
Mât




Fondation




Plateforme



Aménagement hydraulique



Poste de Livraison



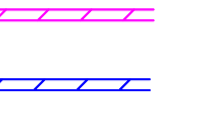
Chemin de câbles



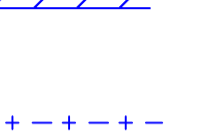
Chemin à rénover



Chemin à créer



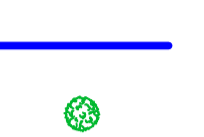
Limite de commune



Cours d'eau (temporaire)




Arbre



Boisements ou haie



Prairie



Limite des 200 m en bout de pale de l'éolienne



Limite des 600 m (10% du périmètre d'affichage)



Commune de Cagnoncles

E1

PL

Commune de Carnières

E2

E3

Commune de Cagnoncles

Station de pompage

E4

Château d'eau

Echelle

