


PPRI

Ruissellement NO Lille



Liberté • Égalité • Fraternité

RÉPUBLIQUE FRANÇAISE

Direction Départementale des
Territoires et de la Mer Nord

Synthèse sur les phénomènes historiques Commune de Warneton



PHASE 2

Livrable

2.4

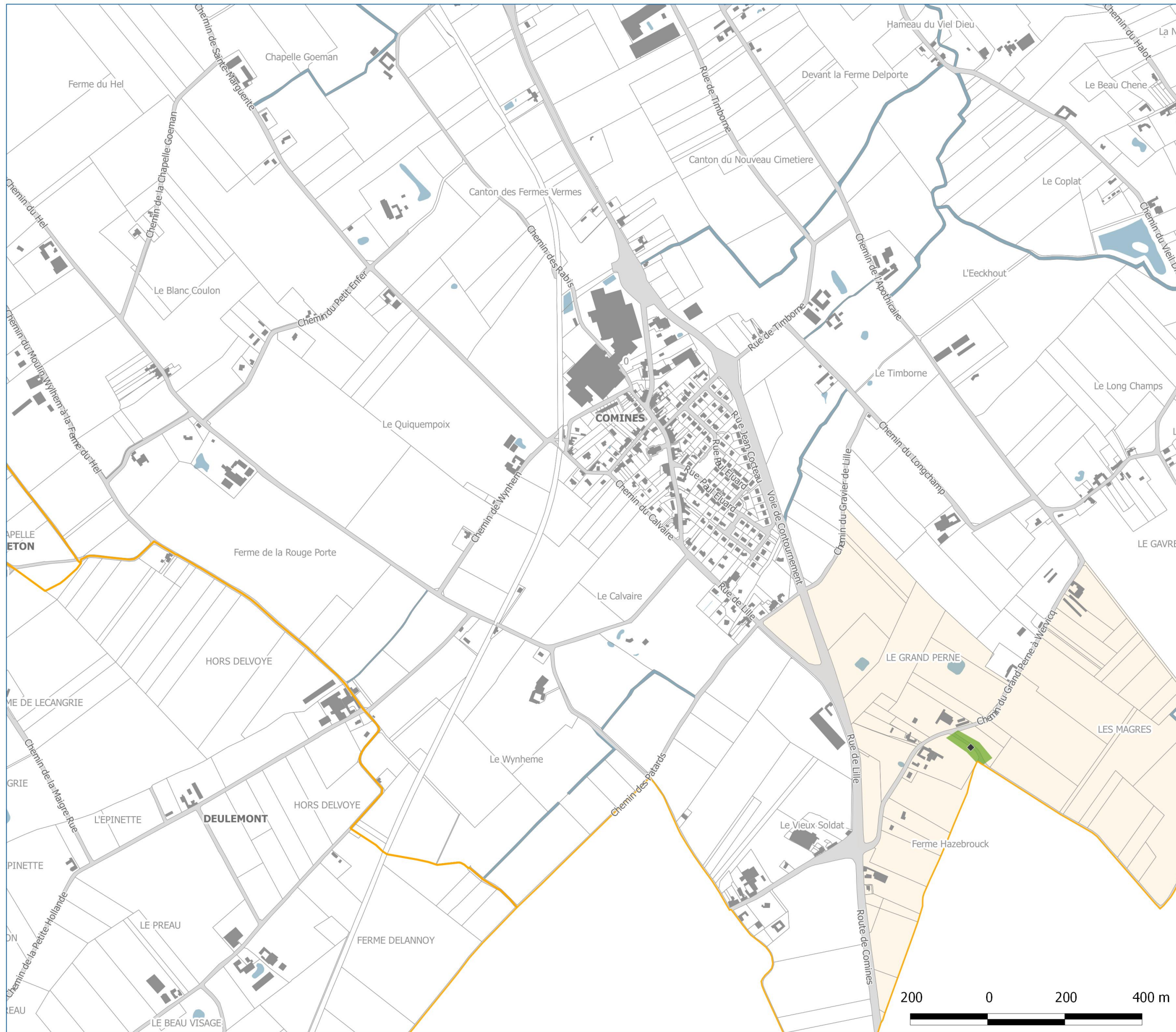
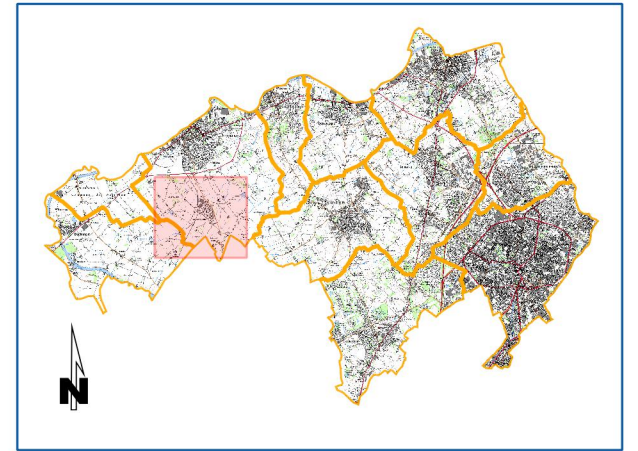
Synthèse sur les phénomènes historiques de la commune

Sur les 27 épisodes d'inondations historiques par ruissellement recensés, Warneton a été touchée à 3 reprises et 2 arrêtés de catastrophes « Inondations » ont été émis depuis 1980.





Episodes ayant touchés la commune de Warneton (avec en gras les arrêtés CatNat) : **17/01/95, 25/12/99 et** 27/11/05

On ne dispose d'aucune information sur les inondations survenues à Warneton. On notera que c'est la seule commune avec Deûlemont recensant des désordres le 17 janvier 1995.


Communes de Comines, Deulemont, Warneton





Éléments généraux

-  Limites communales
-  Parcellaire du cadastre
-  Bâti
-  Cours d'eau et pièces d'eau

Phénomènes historiques



























-  Axes d'écoulement observés / répertoriés

Nombre d'événements observés par secteur

-  < 2
-  3 à 4
-  5 à 7
-  8 à 9

Témoignages et laisses d'inondation

Code couleur :

- | | | | |
|---|---|---|------------------------|
|  |  |  | Novembre 1991 |
|  |  |  | Juin 1998 |
|  |  |  | Juin 2002 |
|  |  |  | Juillet 2005 |
|  |  |  | Septembre 2005 |
|  |  |  | Juillet 2007 |
|  |  |  | Autre événement |
-  Zone inondée
 Débordement
 Ruissellement
 Ruissellement réseaux
 Information non disponible

- Pour les éléments surfaciques, un symbole, suivant la
- symbolique des témoignages ponctuels, décrit la nature de
- l'événement, lorsque celle-ci est connue. Exemple : un rond
- pour un phénomène de débordement de réseaux.



Direction départementale
des Territoires et de la Mer
Nord

Système de coordonnées : Lambert 93 (RGF93)
Projection : Lambert conique conforme
Source: DGI-cadastre 2011