

PRES DE L'ABIME

CLAIREMB











ZE

### PLAN DES ABORDS DE L'INSTALLATION 5 / 6

Demande d'Autorisation d'Exploiter  
Société Les VENTS de l'Épinette S.A.S.



#### LEGENDE

- |   |  |
|---|--|
|  Éolienne : emprise du mât et du rotor         |  Ligne électrique aérienne    |
|  Fondation enterrée de l'éolienne              |  Ligne électrique souterraine |
|  Aire de grutage de l'éolienne                 |  Gazoduc GRT Gaz              |
|  Projet de raccordement électrique souterrain  |  Bâtiment, construction       |
|  Rayon de 35 m global autour de l'installation |  Limites communales           |

Commune de Solesmes

Projet éolien  
Les Cent Mencaudées



Date : 04/10/2017  
Echelle : 1 / 1000  
Référence : SOLJ6

