

ZC 12

ZC 33

ZC 11

CHAMP DES BLANCS MONTS

ZC

ZC 53

ZC 52

ZC 50

ZC 49

ZC 48

C 47

ZC 51

A2

ZC 45

ZC 46

ZA 3

ZA 1

ZA 11

ZA 15

ZA 16

PDL 1

A1

ZA 12

ZA 13

ZA 14

ZA 10

ZA 2

950ZA

ZA 17

ZA 18

ZA 9

LE FOND DES CINQUANTE

ZA 22

ZA 21

ZA 20

ZA 19

A 37

ZA 23

ZA 24

ZA 25

ZA 39

Z

PLAN D'ENSEMBLE AVEC RESEAUX ENTERRES (1/5)

Demande d'Autorisation Environnementale Société Le Vents du Caudrésis 2 S.A.S **VENTS** du Caudrésis 2

LEGENDE

- | | | | |
|--|--|--|--|
| | Eolienne : emprise du mât et du rotor | | Ligne électrique aérienne ENEDIS |
| | Fondation enterrée de l'éolienne et zone d'excavation | | Canalisation électrique ENEDIS BT |
| | Aire de grutage de l'éolienne et/ou chemin d'accès créé | | Bâtiment, construction |
| | Poste de livraison d'électricité | | Périmètre de protection rapproché de captage d'eau potable |
| | Projet de raccordement électrique souterrain | | Eolienne construite et en service |
| | Rayon de 35 m autour de l'installation (autour du mât de l'éolienne) | | |
| | Rayon de 35 m global autour des équipements de l'installation (autour des postes de livraison et du projet de raccordement électrique) | | |

Commune de Saint-Souplet

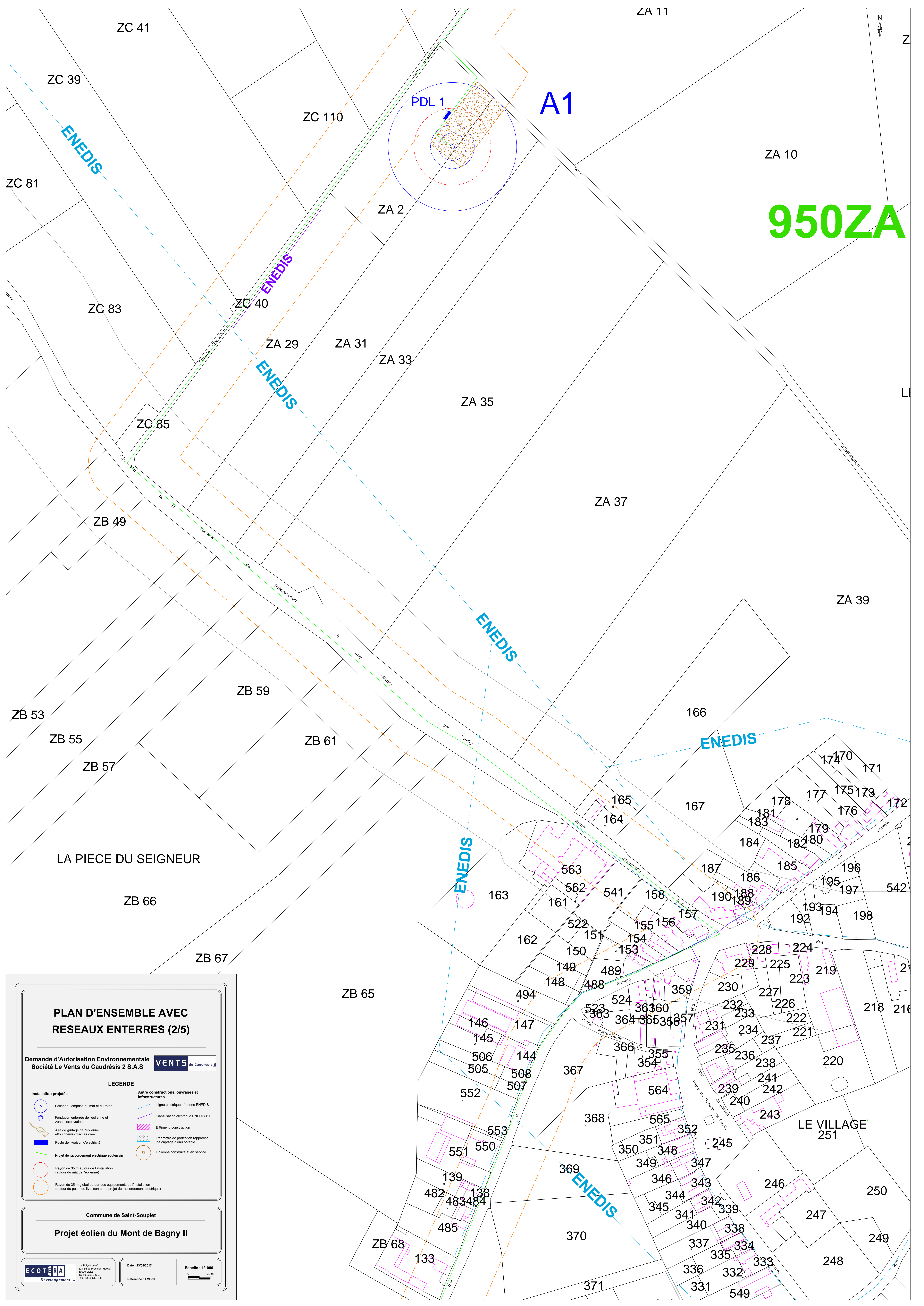
Projet éolien du Mont de Bagny II

ECOTÉRIA
Développement ...

« Le Polygone »
50, 52 du Président Hoover
95000 LIEU
Tel : 03.20.37.60.31
Fax : 03.20.31.94.46

Date : 23/08/2017
Référence : XMB/vt

Echelle : 1/1000
0 20 m



PLAN D'ENSEMBLE AVEC RESEAUX ENTERRES (2/5)

Demande d'Autorisation Environnementale
 Société Le Vents du Caudrésis 2 S.A.S **VENTS** du Caudrésis 2

LEGENDE

- | | |
|--|--|
| Eolienne : emprise du mât et du rotor | Ligne électrique aérienne ENEDIS |
| Fondation enterrée de l'éolienne et zone d'évacuation | Canalisations électriques ENEDIS BT |
| Aire de goulage de l'éolienne et/ou chemin d'accès créé | Bâtiment, construction |
| Poste de livraison d'électricité | Périmètre de protection rapproché de captage d'eau potable |
| Projet de raccordement électrique souterrain | Eolienne construite et en service |
| Rayon de 35 m autour de l'installation (autour du mât de l'éolienne) | |
| Rayon de 35 m global autour des équipements de l'installation (autour du poste de livraison et du projet de raccordement électrique) | |

Commune de Saint-Souplet

Projet éolien du Mont de Bagny II

ECOTERA Développement ...

La Polytechnique
 100 Rue du Président Hoover
 95001 LILLE
 Tél. 03.20.37.63.31
 Fax. 03.20.31.94.46

Date : 23/08/2017
 Référence : XMB/VI

Echelle : 1/1000
 0 20 m

LA PIECE DU SEIGNEUR

950ZB

950ZC

A6

ZB 26
ZB 25
ZB 24
ZB 23

ZB 66
ZB 67

ZB 65

ENEDIS
163
161
162
150
149
148
494
146
145
506
505
508
507
552
553
551
550
139
482
483
484
485
133
367
369
370

ZB 22

ZB 69

539

ZC 14

ZC 15

ZB 20

LE MACAL TRUIE

ZB 21

ZC 12

ZC 16

30

ZC 13

31

ZC 1

ZC 11

ZC 10

LE PIED SENTE SAINT-UR

ZC 8

ZC 9

ZC 25

2

C 3

C 4

ZC 7

PLAN D'ENSEMBLE AVEC RESEAUX ENTERRES (3/5)

Demande d'Autorisation Environnementale Société Le Vents du Caudrésis 2 S.A.S



LEGENDE

- | | |
|--|--|
| | |
| | |
| | |
| | |
| | |
| | |
| | |

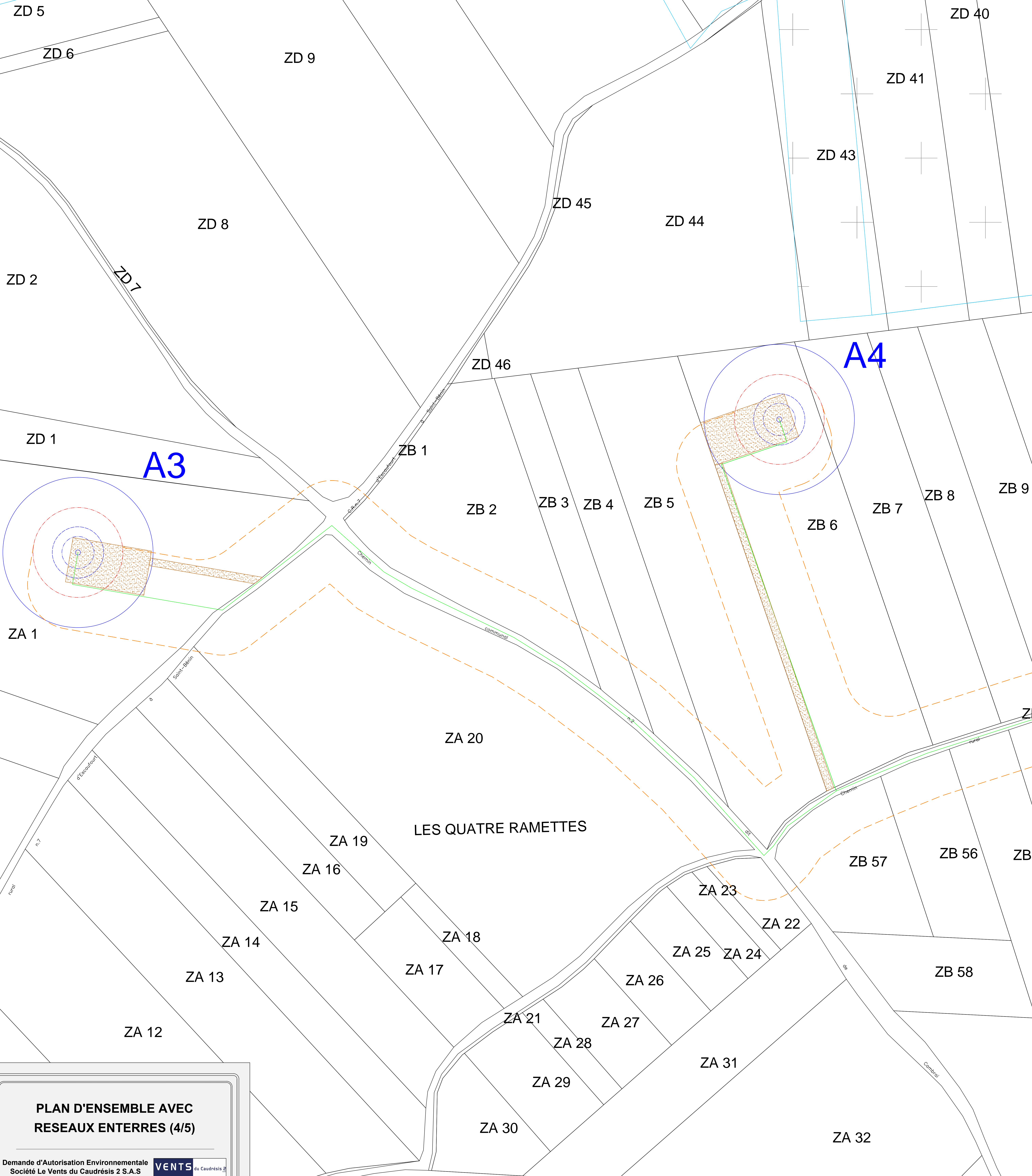
Commune de Saint-Souplet

Projet éolien du Mont de Bagny II



Date : 23/08/2017
Echelle : 1/1000
Référence : XMB/v1

ZD



PLAN D'ENSEMBLE AVEC RESEAUX ENTERRES (4/5)

Demande d'Autorisation Environnementale
Société Le Vents du Caudrésis 2 S.A.S



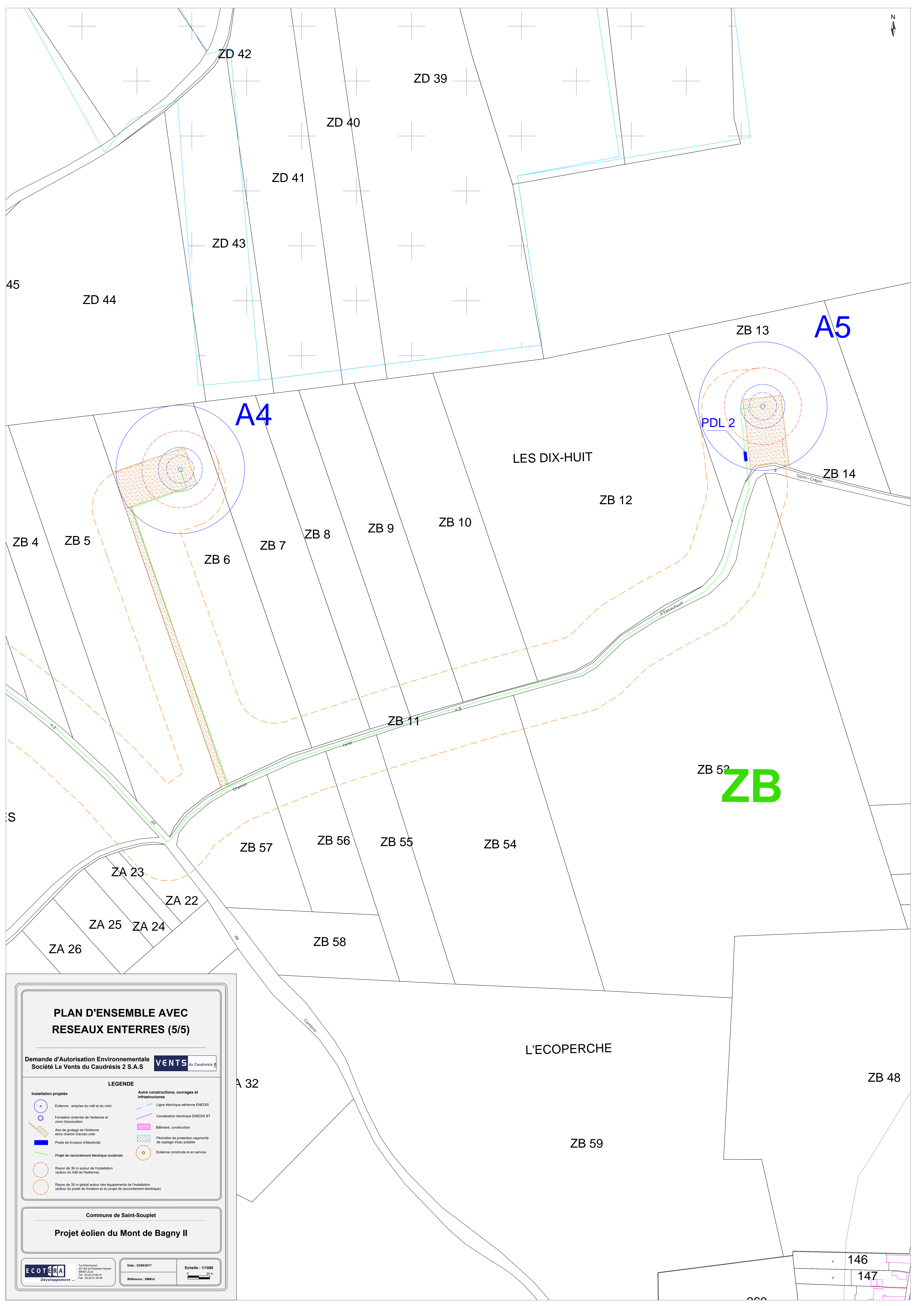
LEGENDE

- | | |
|--|--|
| Eolienne : emprise du mât et du rotor | Ligne électrique aérienne ENEDIS |
| Fondation enterrée de l'éolienne et zone d'excavation | Canalisations électriques ENEDIS BT |
| Aire de grutage de l'éolienne et/ou chemin d'accès craté | Bâtiment, construction |
| Poste de livraison d'électricité | Périmètre de protection rapproché de captage d'eau potable |
| Projet de raccordement électrique souterrain | Eolienne construite et en service |
| Rayon de 35 m autour de l'installation (autour du mât de l'éolienne) | |
| Rayon de 35 m global autour des équipements de l'installation (autour du poste de livraison et du projet de raccordement électrique) | |

Commune de Saint-Souplet

Projet éolien du Mont de Bagny II

	<p>« La Polygone » Société de Développement 28000 LILLE Tel : 03.20.37.63.31 Fax : 03.20.31.94.46</p>	<p>Date : 23/08/2017</p>	<p>Echelle : 1/1000</p>
<p>Développement ...</p>		<p>Référence : XMB/v1</p>	



PLAN D'ENSEMBLE AVEC RESEAUX ENTERRES (5/5)

Demande d'Autorisation Environnementale Société Le Vents du Caudrésis 2 S.A.S **VENTS** du Caudrésis 2

LEGENDE

- | | | | |
|--|--|--|--|
| | Eolienne : emprise du mât et du rotor | | Ligne électrique aérienne ENEDIS |
| | Fondation enterrée de l'éolienne et zone d'évacuation | | Canalisation électrique ENEDIS BT |
| | Aire de grutage de l'éolienne et/ou chemin d'accès créé | | Bâtiment, construction |
| | Poste de livraison d'électricité | | Périmètre de protection rapproché de captage d'eau potable |
| | Projet de raccordement électrique souterrain | | Eolienne construite et en service |
| | Rayon de 35 m autour de l'installation (autour du mât de l'éolienne) | | |
| | Rayon de 35 m global autour des équipements de l'installation (autour du poste de livraison et du projet de raccordement électrique) | | |

Commune de Saint-Souplet

Projet éolien du Mont de Bagny II

ECOTÉRA Développement ...

Date : 23/08/2017
Référence : XMB/VI

Echelle : 1/1000
0 20 m

146

147