

PRÉFET DU NORD

Direction départementale  
des territoires et de la mer

Service eau environnement

Unité police de l'eau

456/PE

**RECOMMANDE AVEC AR**

Monsieur le Président du  
Conseil Départemental du Nord  
Hôtel du Département  
Direction de la Voirie départementale  
chargée de l'Ingénierie  
51, rue Gustave Delory

59047 LILLE cedex

Lille, le

**11 AVR. 2016**

Monsieur le Président,

Dans le cadre de l'instruction de votre dossier de déclaration au titre des articles L. 214-1 à L. 214-6 du code de l'environnement concernant :

**« la rectification du tracé de la RD 945 au lieu-dit « le Fort Rompu »  
sur les communes d'Erquinghem-Lys (Nord) et Sailly-sur-la-Lys (Pas-de-Calais),**

pour lequel un récépissé vous a été délivré en date du 08/12/2015, j'ai l'honneur de vous informer que je ne compte pas faire opposition à votre déclaration, sous réserve de la prise en compte de l'arrêté interpréfectoral portant prescriptions particulières en date du 06 avril 2016, joint au présent courrier. **Dès lors, vous pouvez entreprendre cette opération à compter de la réception de ce courrier.**

Cet accord est basé sur le dossier déposé le 26 novembre 2015.

Je vous serais obligé de bien vouloir me retourner, aussitôt que possible, daté et signé, l'accusé de réception ci-joint.

Le service en charge de la police de l'eau devra être averti de la date de début des travaux. Vous voudrez donc bien nous communiquer cette date sur la base du modèle joint.

Copie du récépissé et de ce courrier sont également adressées aux mairies d'Erquinghem-Lys (Nord) et de Sailly-sur-la-Lys (Pas-de-Calais) pour affichage pendant une durée minimale d'un mois. Ces deux documents seront mis à la disposition du public sur le site internet de la préfecture du Nord durant une période d'au moins six mois.

Rachida JOETS, en charge de l'instruction de votre dossier, enregistré sous le n°59-2015-00167 se tient à votre disposition pour tout renseignement complémentaire (Tél. 03 28 03 86 35 ; mail : rachida.joets@nord.gouv.fr).

Je vous prie d'agréer, Monsieur le Président, l'assurance de mes sentiments distingués.

Le Directeur Départemental,



Philippe LALART

Copie à Monsieur le Responsable de la Délégation territoriale de Lille  
DDTM 62/SER/Guichet unique de la Police de l'Eau



*Liberté • Egalité • Fraternité*  
RÉPUBLIQUE FRANÇAISE

PRÉFET DU NORD

Direction départementale des  
territoires et de la mer

Service eau environnement

Unité police de l'eau

**ACCUSE DE RECEPTION**

**Monsieur le Président du Conseil Départemental du Nord**

certifie avoir reçu les pièces énumérées ci-après :

- Arrêté interpréfectoral portant prescriptions particulières, en date du 06 avril 2016.

concernant « **la rectification du tracé de la RD 945 au lieu-dit « le Fort Rompu » sur les communes d'Erquinghem-Lys (Nord) et Sully-sur-la-Lys (Pas-deCalais).** »  
(dossier 59-2015-00167)

A \_\_\_\_\_ le  
(signature de l'intéressé)

**Document à retourner à l'adresse indiquée ci-dessous :**

Direction départementale des territoires et de la mer  
Service Eau Environnement – Unité Police de l'Eau  
62, boulevard de Belfort – CS 90007 – 59042 LILLE CEDEX

PRÉFET DU NORD

Direction départementale  
des territoires et de la mer

Service eau environnement

Unité police de l'eau

n° 481 / PE

Monsieur le Maire de la commune  
d'ERQUINGHEM-LYS  
Mairie d'Erquinghem-Lys

Place Général de Gaulle

59193 ERQUINGHEM-LYS

Lille, le 18 AVR. 2016

Monsieur le Maire,

Je vous prie de trouver sous ce pli, conformément à l'article R. 214-37 du code de l'environnement, un exemplaire du dossier de déclaration déposé par le Conseil Départemental du Nord en date du 26/11/2015, concernant l'opération suivante : « **rectification du tracé de la RD 945 au lieu-dit « le Fort Rompu » sur les communes d'Erquinghem-Lys (Nord) et Sully-sur-la-Lys (Pas-de-Calais).** »

Vous trouverez également, pour affichage en mairie durant une période de un (1) mois minimum, copies de la décision de monsieur le Préfet concernant cette déclaration et de l'arrêté interpréfectoral portant prescriptions particulières en date du 06 avril 2016.

A l'issue de cet affichage, je vous saurais gré de bien vouloir me retourner un certificat d'affichage correspondant signé (à l'adresse indiquée ci-dessous).

Rachida JOETS, en charge de l'instruction de ce dossier, enregistré sous le n° 59-2015-00167, se tient à votre disposition pour tout renseignement complémentaire (Tél. 03.28.03.86 35 ; mail : rachida.joets@nord.gouv.fr).

Je vous prie d'agréer, Monsieur le Maire, l'assurance de ma considération distinguée.

La Responsable du Service Eau Environnement,

~~L'arrêté du responsable~~  
~~du Service Eau Environnement~~

Isabelle DORESSE  
Syndic Mairie-Lys

Copie à Monsieur le Responsable de la Délégation territoriale de Lille  
DDTM62/SER/Guichet unique de la Police de l'Eau



Liberté • Égalité • Fraternité  
RÉPUBLIQUE FRANÇAISE

PRÉFET DU NORD

Direction départementale  
des territoires et de la mer

Service eau environnement

Unité police de l'eau

n° 482/PE

Monsieur le Maire de la commune  
de SAILLY-SUR-LA-LYS  
Mairie de Sailly-sur-la-Lys

1071 rue de la lys

62840 SAILLY SUR LA LYS

Lille, le 18 AVR. 2016

Monsieur le Maire,

Je vous prie de trouver sous ce pli, conformément à l'article R. 214-37 du code de l'environnement, pour affichage en mairie durant une période de un (1) mois minimum, copie de la décision de monsieur le Préfet accompagné de la copie de l'arrêté interpréfectoral portant prescriptions particulières en date du 06 avril 2016 concernant la déclaration déposée par le Conseil Départemental du Nord, en date du 26/11/2015, concernant l'opération suivante : « **rectification du tracé de la RD 945 au lieu-dit « le Fort Rompu » sur les communes d'Erquinghem-Lys (Nord) et Sailly-sur-la-Lys (Pas-de-Calais).** »

A l'issue de cet affichage, je vous saurais gré de bien vouloir me retourner un certificat d'affichage correspondant signé (à l'adresse indiquée ci-dessous).

**Un exemplaire du dossier de déclaration est disponible en mairie d'Erquinghem-Lys.**

Rachida JOETS, en charge de l'instruction de ce dossier, enregistré sous le n° 59-2015-00167, se tient à votre disposition pour tout renseignement complémentaire (Tél. 03.28.03.86 35 ; mail : rachida.joets@nord.gouv.fr).

Je vous prie d'agréer, Monsieur le Maire, l'assurance de ma considération distinguée.

La Responsable du Service Eau Environnement,  
~~L'adjointe au préfet~~  
du Service Eau Environnement

RACHIDA JOETS

Copie à Monsieur le Responsable de la Délégation territoriale de Lille  
DDTM62/SER/Guichet unique de la Police de l'Eau



PRÉFET DU NORD

PREFÈTE DU PAS-DE-CALAIS

**RECEPISSE DE DÉPÔT DE DOSSIER DE DECLARATION  
CONCERNANT  
LA RECTIFICATION DU TRACE DE LA RD 945 AU LIEU-DIT LE FORT ROMPU - OPERATION LLG097**

**COMMUNES DE ERQUINGHEM-LYS (POUR LE NORD)  
ET SAILLY-SUR-LA-LYS (POUR LE PAS-DE-CALAIS)**

**DOSSIER N° 59-2015-00167**

LE PREFET DE REGION NORD – PAS-DE-CALAIS  
PREFET DU NORD  
Officier de la Légion d'Honneur  
Commandeur de l'Ordre National du Mérite

LA PREFETE DU PAS-DE-CALAIS  
Chevalier de la Légion d'Honneur  
Officier de l'Ordre National du Mérite

**ATTENTION : CE RECEPISSE ATTESTE DE L'ENREGISTREMENT DE VOTRE DEMANDE MAIS  
N'AUTORISE PAS LE DEMARRAGE IMMEDIAT DES TRAVAUX.**

VU le code de l'environnement, et notamment les articles L. 211-1, L. 214-1 à L. 214-6 et R. 214-1 à R. 214-56 ;

VU le code général des collectivités territoriales ;

VU le code civil et notamment son article 640 ;

VU le schéma directeur d'aménagement et de gestion des eaux (SDAGE) ;

VU le schéma d'aménagement et de gestion des eaux du Lys, approuvé le 06 août 2010 ;

VU le dossier de déclaration déposé au titre de l'article L. 214-3 du code de l'environnement considéré complet en date du 26 novembre 2015, présenté par le Conseil du Département du Nord, enregistré sous le n° 59-2015-00167 et relatif à la rectification du tracé de la RD 945 au lieu-dit « le Fort Rompu » - opération LLG097 à ERQUINGHEM-LYS (Nord) et SAILLY-SUR-LA-LYS (Pas-de-Calais) ;

**donne récépissé du dépôt de sa déclaration au pétitionnaire suivant :**

**CONSEIL DEPARTEMENTAL DU NORD  
Hôtel du Département – Direction de la Voirie Départementale chargée de l'Ingénierie  
51, rue Gustave Delory - 59047 LILLE cedex**

concernant :

**LA RECTIFICATION DU TRACE DE LA RD 945 AU LIEU-DIT « LE FORT ROMPU » - OPERATION  
LLG097**

dont la réalisation est prévue dans les communes d' ERQUINGHEM-LYS (Nord) et SAILLY-SUR-LA-LYS (Pas-de-Calais).

Les ouvrages constitutifs à ces aménagements rentrent dans la nomenclature des opérations soumises à déclaration au titre de l'article L. 214-3 du code de l'environnement. Les rubriques du tableau de l'article R. 214-1 du code de l'environnement concernées sont les suivantes :

Rubriques	Intitulé	Régime	Arrêté de prescriptions générales correspondant
1.1.1.0	Sondage, forage y compris les essais de pompage, création de puits ou d'ouvrage souterrain, non destiné à un usage domestique, exécuté en vue de la recherche ou de la surveillance d'eaux souterraines ou en vue d'effectuer un prélèvement temporaire ou permanent dans les eaux souterraines y compris dans les nappes d'accompagnement de cours d'eau. (D)	Déclaration	Arrêté du 11 septembre 2003
2.1.5.0	Rejet d'eaux pluviales dans les eaux douces superficielles ou sur le sol ou dans le sous-sol, la surface totale du projet, augmentée de la surface correspondant à la partie du bassin naturel dont les écoulements sont interceptés par le projet, étant : 1° Supérieure ou égale à 20 ha (A) 2° Supérieure à 1 ha mais inférieure à 20 ha (D)	Déclaration	Aucun
3.3.1.0	Assèchement, mise en eau, imperméabilisation, remblais de zones humides ou de marais, la zone asséchée ou mise en eau étant : 1° Supérieure ou égale à 1 ha (A) 2° Supérieure à 0,1 ha, mais inférieure à 1 ha (D)	Déclaration	Aucun

Le déclarant devra respecter les prescriptions générales définies dans les arrêtés dont les références sont indiquées dans le tableau ci-dessus et qui sont joints au présent récépissé.

**Le déclarant ne peut pas débuter les travaux avant le 26 Janvier 2016**, correspondant au délai de deux mois à compter de la date de réception du dossier de déclaration complet durant lequel il peut être fait une éventuelle opposition motivée à la déclaration par l'administration, conformément à l'article R. 214-35 du code de l'environnement.

**Au cas où le déclarant ne respecterait pas ce délai**, il s'exposerait à une amende pour une contravention de 5<sup>ème</sup> classe d'un montant maximum de 1 500 euros pour les personnes physiques. Pour les personnes morales, ce montant est multiplié par 5.

Durant ce délai, il peut être demandé des compléments au déclarant si le dossier n'est pas jugé régulier, il peut être fait opposition à cette déclaration, ou des prescriptions particulières éventuelles peuvent être établies sur lesquelles le déclarant sera alors saisi pour présenter ses observations.

En l'absence de suite donnée par le service police de l'eau à l'échéance de ce délai de 2 mois, le présent récépissé vaut accord tacite de déclaration.

À cette échéance, conformément à l'article R.214-37, copies de la déclaration et de ce récépissé seront alors adressées à la mairie des communes d'ERQUINGHEM-LYS (pour le Nord) et SAILLY-SUR-LA-LYS (pour le Pas-de-Calais) où cette opération doit être réalisée, pour affichage et mise à disposition pendant une durée minimale d'un mois et à la Commission Locale de l'Eau du Sage de la Lys, pour information.

Ces documents seront mis à disposition du public sur les sites internet de la préfecture du NORD et du PAS-DE-CALAIS durant une période d'au moins six mois.

.../...

Cette décision sera alors susceptible de recours contentieux devant le tribunal administratif territorialement compétent, conformément à l'article R. 514-3-1 du code de l'environnement, à compter de la date de sa publication ou de son affichage à la mairie des communes d'ERQUINGHEM-LYS (pour le Nord) et SAILLY-SUR-LA-LYS (pour le Pas-de-Calais) par le déclarant dans un délai de deux mois et par les tiers dans un délai de un an à compter de la date de notification de la décision. Toutefois, si la mise en service de l'installation n'est pas intervenue six mois après la publication ou l'affichage en mairie, le délai de recours continue à courir jusqu'à l'expiration d'une période de six mois après cette mise en service.

Les services de police de l'eau devront être avertis de la date de début des travaux ainsi que de la date d'achèvement des ouvrages et, le cas échéant, de la date de mise en service.

En application de l'article R. 214-51 du code de l'environnement, la mise en service de l'installation, la construction des ouvrages, l'exécution des travaux, et l'exercice de l'activité objets de votre déclaration, doivent intervenir dans un délai de 3 ans à compter de la date du présent récépissé, à défaut de quoi votre déclaration sera caduque.

En cas de demande de prorogation de délai, dûment justifiée, celle-ci sera adressée au préfet au plus tard deux mois avant l'échéance ci-dessus.

Les ouvrages, les travaux et les conditions de réalisation et d'exploitation doivent être conformes au dossier déposé.

L'inobservation des dispositions figurant dans le dossier déposé ainsi que celles contenues dans les prescriptions générales annexées au présent récépissé, pourra entraîner l'application des sanctions prévues à l'article R. 216-12 du code de l'environnement.

En application de l'article R. 214-40 du code de l'environnement, toute modification apportée aux ouvrages, installations, à leur mode d'utilisation, à la réalisation des travaux ou à l'aménagement en résultant, à l'exercice des activités ou à leur voisinage et entraînant un changement notable des éléments du dossier de déclaration initiale doit être porté, **avant réalisation** à la connaissance du préfet qui peut exiger une nouvelle déclaration.

Les agents mentionnés à l'article L. 216-3 du code de l'environnement et notamment ceux chargés de la police de l'eau et des milieux aquatiques auront libre accès aux installations objet de la déclaration dans les conditions définies par le code de l'environnement, dans le cadre d'une recherche d'infraction.

Les droits des tiers sont et demeurent expressément réservés.

Le présent récépissé ne dispense en aucun cas le déclarant de faire les déclarations ou d'obtenir les autorisations requises par d'autres réglementations.

A LILLE, le - 8 DEC. 2015

Pour le Préfet et par délégation,  
Le Directeur Départemental,



A ARRAS, le - 8 DEC. 2015

Pour la Préfète et par délégation,  
Pour le Directeur Départemental des  
Territoires et de la Mer et par subdélégation  
Le Chef du Service Eau et Risques,

Bernard MATHON

**PJ : liste des arrêtés de prescriptions générales**

Les informations recueillies font l'objet d'un traitement informatique destiné à l'instruction de votre dossier par les agents chargés de la police de l'eau en application du code de l'environnement. Conformément à la loi « informatique et liberté » du 6 janvier 1978, vous bénéficiez d'un droit d'accès et de rectification des informations qui vous concernent. Si vous désirez exercer ce droit et obtenir une communication des informations vous concernant, veuillez adresser un courrier au guichet unique de police de l'eau où vous avez déposé votre dossier.

## **ANNEXE**

### **LISTE DES ARRETES DE PRESCRIPTIONS GENERALES**

- Arrêté du 11 septembre 2003 (1.1.1.0)





DIRECTION DÉPARTEMENTALE  
DES TERRITOIRES ET DE LA MER DU NORD

Service Eau Environnement  
Unité police de l'eau

**Arrêté interpréfectoral portant prescriptions particulières concernant  
la rectification du tracé de la RD945 au lieu dit « le Fort Rompu » sur les communes d'Erquinghem-Lys  
(Nord) et Sully-sur-la-Lys (Pas-de-Calais)**

**Le Préfet de la région Nord-Pas-de-Calais-Picardie  
Préfet du Nord  
Officier de la Légion d'Honneur  
Commandeur de l'Ordre national du Mérite**

**La Préfète du Pas-de-Calais  
Chevalier de la Légion d'Honneur  
Officier de l'Ordre National du Mérite**

Vu le code de l'environnement, notamment les articles L214-1 et suivants, et R214-1 et suivants, portant sur le régime de déclaration ou d'autorisation au titre de la loi sur l'eau ;

Vu l'arrêté ministériel du 11 septembre 2003 portant application du décret n°96-102 du 2 février 1996 et fixant les prescriptions générales applicables aux sondage, forage, création de puits ou d'ouvrage souterrain soumis à déclaration en application des articles L.214-1 à L.214-3 du code de l'environnement et relevant de la rubrique 1.1.1.0. de la nomenclature annexée au décret n°93-743 du 29 mars 1993 modifié (NOR : DEVE0320170A) ;

Vu l'arrêté du 1<sup>er</sup> octobre 2009 modifiant l'arrêté du 24 juin 2008 précisant les critères de définition et de délimitation des zones humides en application des articles L 214-7-1 et R 211-108 du code de l'environnement ;

Vu l'arrêté ministériel du 20 novembre 2009 portant approbation du schéma directeur d'aménagement et de gestion des eaux (SDAGE) du bassin Artois-Picardie ;

VU l'arrêté inter-préfectoral du 06 août 2010 portant approbation du Schéma d'Aménagement et de Gestion des Eaux (SAGE) de la Lys ;

Vu le décret du 17 décembre 2015 portant nomination du préfet de la région Nord - Pas-de-Calais - Picardie, préfet de la zone de défense et de sécurité Nord, préfet du Nord (hors classe), Monsieur Jean-François CORDET ;

VU le décret du 29 janvier 2015 portant nomination de la préfète du Pas-de-Calais (hors classe), Madame Fabienne BUCCIO ;

Vu la demande reçue le 26 novembre 2015, enregistrée sous le numéro 59-2015-00167, présentée par monsieur le Président du Conseil départemental du Nord, Hôtel du Département, Direction de la Voirie Départementale chargée de l'Ingénierie - 51 rue Gustave Delory - 59047 LILLE Cedex, relative à la rectification du tracé de la RD945 au lieu dit « le Fort Rompu » sur les communes d'Erquinghem-Lys (Nord) et Sully-sur-la-Lys (Pas-de-Calais) ;

Vu le récépissé de déclaration du 08 décembre 2015 ;

Vu le porter à connaissance au bénéficiaire du 08 janvier 2016 du projet d'arrêté statuant sur sa demande et lui accordant un délai d'un mois pour présenter ses observations par écrit, directement ou par mandataire ;

Vu l'avis rendu par le bénéficiaire par courrier le 16 février 2016 ;

Considérant que les engagements pris au dossier de déclaration nécessitent d'être précisés afin d'assurer les enjeux de gestion équilibrée et durable de la ressource en eau prescrits par le Code de l'Environnement ;

Sur proposition des Directeurs départementaux des territoires et de la mer du Nord et du Pas-de-Calais et des Secrétaires généraux des Préfectures du Nord et du Pas-de-Calais ;

## ARRÊTENT

### **Article 1<sup>er</sup> - Objet du présent arrêté préfectoral**

Le Conseil départemental du Nord, ci-après dénommé « le bénéficiaire de l'autorisation », est autorisé à procéder à la rectification du tracé de la RD945 au lieu dit « le Fort Rompu » sur les communes d'Erquinghem-Lys (Nord) et Saily-sur-la-Lys (Pas-de-Calais), conformément aux dispositions mentionnées dans son dossier de déclaration et par le présent arrêté.

Le projet couvre une surface totale de 1,44 ha.

Le dossier est concerné par les rubriques de la nomenclature définie à l'article R214-1 du code de l'environnement décrites ci-dessous :

1.1.1.0	Sondage, forage, y compris les essais de pompage, création de puits ou d'ouvrage souterrain, non destiné à un usage domestique, exécuté en vue de la recherche ou de la surveillance d'eaux souterraines ou en vue d'effectuer un prélèvement temporaire ou permanent dans les eaux souterraines, y compris dans les nappes d'accompagnement de cours d'eau (D).	Puits pour rabattement de nappe prévus en phase travaux <b>Le dossier est soumis à déclaration</b>
2.1.5.0	Rejet d'eaux pluviales dans les eaux douces superficielles ou sur le sol ou dans le sous-sol, la surface totale du projet, augmentée de la surface correspondant à la partie du bassin naturel dont les écoulements sont interceptés par le projet, étant : 1° Supérieure ou égale à 20 ha (A) 2° Supérieure à 1 ha mais inférieure à 20 ha (D)	Le projet couvre une surface de 14 477 m <sup>2</sup> soit 1,44 ha. <b>Le dossier est soumis à déclaration.</b>
3.3.1.0	Assèchement, mise en eau, imperméabilisation, remblais de zones humides ou de marais, la zone asséchée ou mise en eau étant : 1° Supérieure ou égale à 1 ha (A) 2° Supérieure à 0,1 ha, mais inférieure à 1 ha (D)	Le projet engendre la destruction de 2 638 m <sup>2</sup> de zone humide. <b>Le dossier est soumis à déclaration.</b>

La prise en compte de la rubrique 1.1.1.0. entraîne l'application de l'arrêté ministériel du 11 septembre 2003 visé supra.

### **Article 2 - Démarrage des travaux**

Le bénéficiaire de l'autorisation avertira les services de police de l'eau du Nord et du Pas-de-Calais, au moins quinze jours à l'avance, de la date de démarrage des travaux d'aménagement, de même en cas d'interruption et à la reprise du chantier. Un modèle de transmission est joint en annexe 1.

### **Article 3 - Prescriptions propres aux ouvrages hydrauliques**

Les installations, ouvrages, travaux ou activités, objets du présent arrêté préfectoral, sont situés, installés et exploités conformément aux plans et contenu du dossier de déclaration sans préjudice des dispositions du présent arrêté.

Les dispositions du présent arrêté prévalent.

Tous les ouvrages de tamponnement des eaux pluviales (bassin Ouest et bassin Est) et de récupération des eaux pluviales (noues Ouest avec massif drainant et drain, cunettes Est enherbées) seront étanchéifiés conformément au dossier.

Des essais d'étanchéité seront réalisés sur la totalité des ouvrages hydrauliques, ils seront tenus à disposition du service de police de l'eau en cas de contrôle.  
Pour compenser la poussée de nappe, le bassin Est sera lesté par remblai inerte (mélange de terre végétale + sable).

Le bénéficiaire transmettra un plan de récolement (sous format informatique, extension DXF) du réseau d'eaux pluviales et des ouvrages de tamponnement recalé en coordonnées Lambert RGF93 système France, et ce au plus tard un mois après la mise en service des ouvrages hydrauliques.

#### **Article 4 - Prescriptions spécifiques aux travaux**

Durant la phase de travaux, il convient de veiller à la mise en œuvre des mesures suivantes de façon à limiter les risques d'incident et d'impact sur les milieux naturels.

##### **4.1 - Tenue du chantier**

Le chantier sera placé sous la responsabilité d'un chef de chantier qui veillera à la bonne réalisation des opérations et au respect des prescriptions du présent arrêté.

Le chantier sera interdit au public, un grillage dissuasif et une signalétique devront être maintenus en place durant toute la phase de travaux.

##### **4.2 - Gestion du chantier**

Les installations de chantier, le stockage des produits, du matériel de chantier et des engins seront localisés en dehors des zones sensibles du secteur.

Les produits et les engins devront être stockés sur des aires étanches, ceinturées de fossés périphériques.

Les opérations d'entretien, de lavage, de vidange et de ravitaillement des matériels de chantier ne pourront se faire que sur ces aires étanches de stockage.

Aucun rejet d'eaux usées directement au milieu naturel n'est autorisé sur le chantier.

Les déchets seront entreposés dans des bennes étanches et seront évacués au fur et à mesure.

Le bénéficiaire est tenu d'assurer en permanence, aux abords du chantier, le nettoyage des voies et accès, l'enlèvement des boues et déchets divers. Il sera procédé si nécessaire au lavage, en sortie de chantier, de tous les véhicules et engins de chantier ayant à emprunter les voies publiques.

##### **4.3 - Écoulement des eaux**

L'écoulement naturel des eaux superficielles sera normalement assuré pendant les travaux, il ne devra pas y avoir de lessivage de matériaux.

Les engins de chantier seront utilisés avec un soin particulier visant à minimiser les tassements de sols en dehors des sites qui pourraient accroître, lors de la période des travaux, l'imperméabilisation de ceux-ci et les ruissellements générés.

Le bénéficiaire veillera par tout moyen à limiter la remise en suspension des terres environnantes induite par le projet et à limiter ainsi les risques pour l'environnement.

##### **4.4 - Rabattement de nappe**

Le rabattement de nappe sera conforme aux prescriptions imposées par le gestionnaire du réseau concerné.

#### 4.5 - Limitation des risques de pollution accidentelle

Un plan d'intervention en cas de pollution accidentelle sera mis en place et sera accompagné d'une sensibilisation du personnel de chantier.

Le bénéficiaire veillera au respect de toutes les précautions techniques d'utilisation de produits et matériaux nécessaires à la réalisation des travaux. Le stationnement des engins se fera en dehors de toute zone décapée afin de limiter les risques de pollution des eaux.

En cas d'incident et de souillure accidentelle des sols (hydrocarbures, bitume, huiles, etc...) la partie souillée devra être immédiatement terrassée et évacuée vers des sites de décharge appropriés. Une alerte puis un rapport seront envoyés à la Police de l'eau, par le bénéficiaire, dès qu'il aura connaissance de l'incident.

#### **Article 5 - Mesure compensatoire**

Le projet détruit 2 638 m<sup>2</sup> de zones humides.

##### 5.1 - Aménagement de la zone de compensation « Zone humide »

Pour compenser la superficie et les fonctionnalités de la zone humide impactée par le projet, le bénéficiaire de l'autorisation restaure une zone humide conformément aux engagements énoncés dans le dossier de déclaration.

La zone de compensation se situe sur la commune d'Erquinghem-Lys, sur les parcelles référencées au cadastre AC3 et AC70, à proximité de la Lys. Elle vise à recréer sur une surface de 2 500 m<sup>2</sup> des milieux ouverts de type prairies humides, par l'aménagement des berges en pente douce et le retrait des boues de curage.

Par ailleurs un cheminement piétonnier de 5 m maximum sera créé afin de permettre au public de rejoindre les espaces aménagés adjacents. Ce cheminement sera aménagé en bordure du site de compensation, et il en sera séparé par une clôture afin d'éviter l'accès du public à celui-ci.

La localisation du site d'accueil de la mesure compensatoire zone humide et les aménagements à réaliser sont repris dans le plan d'aménagement joint en annexe 2, qui annule et remplace le plan d'aménagement du dossier de déclaration.

##### 5.2 - Calendrier de réalisation

Les aménagements sur le site d'accueil seront réalisés au plus tard le 31 décembre de l'année N+2, N correspondant à l'année de démarrage des travaux.

Le bénéficiaire de l'autorisation conduira l'ensemble des opérations de compensation dans le respect global du planning joint en annexe 3.

Par ailleurs la maîtrise foncière des parcelles d'accueil de la mesure compensatoire doit être effective au plus tard deux ans après le démarrage des travaux, objet du dossier de déclaration. La convention de mise à disposition à titre gratuit des deux parcelles AC3 et AC70 entre la commune et le bénéficiaire sera alors transmise dès l'approbation des deux parties.

##### 5.3 - Gestion de la zone de compensation « zone humide »

Les objectifs de gestion générale consisteront au minimum :

- à favoriser la recolonisation naturelle du milieu ;
- à n'utiliser aucun produit phytosanitaire ;
- à limiter le développement des ligneux ;
- à entretenir par fauches tardives exportatrices ;
- à lutter contre les espèces invasives.

La gestion et l'entretien de la zone de compensation seront assurés par le bénéficiaire de l'autorisation.

Un plan de gestion écologique sera mis en place sur une durée de cinq années suivant l'aménagement de la zone de compensation afin de s'assurer de la bonne mise en œuvre de l'ensemble des mesures de compensation et de leur efficacité fonctionnelle. Les actions seront à adapter au type de milieu à restaurer de manière à satisfaire les objectifs de restauration. Ce plan de gestion et ses mises à jour seront transmis au service police de l'eau pour validation des objectifs avant mise en œuvre conformément au planning joint en annexe 3.

Les mesures de gestion à appliquer sont détaillées dans le dossier de déclaration.

#### 5.4 - Protocole de suivi de la zone de compensation « Zone humide »

Le bénéficiaire de l'autorisation fera réaliser par un écologue, dans la zone de compensation, des inventaires faunistiques et floristiques aux périodes biologiquement les plus propices. Ces inventaires seront réalisés avant aménagement du site et suivant le planning joint en annexe 3, afin d'évaluer la viabilité de la mesure de compensation.

Les résultats des inventaires floristiques et faunistiques feront l'objet de rapports d'évaluation dressés par le bénéficiaire de l'autorisation. Ces rapports évalueront le degré d'adéquation entre les résultats des inventaires floristiques et faunistiques et les critères à retenir, en application de l'article R. 211-108 du code de l'environnement pour la définition des zones humides. En fonction des résultats, ces rapports se prononceront sur la réussite et la viabilité de la mesure compensatoire mise en œuvre dans le cadre du présent projet, et sur les adaptations éventuellement nécessaires.

Les rapports d'évaluation seront transmis au service police de l'eau avant le 31 décembre des années N, N+4 et N+6, N correspondant à l'année de démarrage des travaux.

En cas de mauvais résultats de ces suivis et relevés observés aux rapports, le bénéficiaire de l'autorisation mettra en œuvre les mesures correctives nécessaires pour assurer les fonctionnalités de la zone humide de compensation à restaurer.

#### 5.5 - Pérennité de la zone humide

Le bénéficiaire de l'autorisation a la charge de fournir au service en charge de la Police de l'eau un plan de récolement identifiant clairement la zone de compensation, et faisant notamment apparaître la surface effectivement occupée ainsi que les aménagements réalisés. Les emprises et les fonctionnalités de la zone humide de compensation ne peuvent être impactées par de futurs aménagements.

L'altération ou la destruction du fait de la main de l'homme de la zone de compensation, objet du présent arrêté, est interdite. Le bénéficiaire de l'autorisation prend à cet effet toutes les mesures utiles à la conservation et au maintien de l'intégrité de la zone humide de compensation, objet du présent arrêté, dans tous ses éléments et à tous moments.

#### 5.6 - Plan de récolement de la zone de compensation « zone humide »

À la fin des aménagements de la zone de compensation « zone humide », le bénéficiaire fournira au service en charge de la Police de l'eau un plan de récolement propre aux aménagements de la zone de compensation, faisant notamment apparaître la surface effectivement occupée.

### **Article 6 - Responsabilité du bénéficiaire**

En cas de dysfonctionnement des ouvrages d'eaux pluviales, dans l'emprise du projet, dû à des données erronées ou omises ou à une mauvaise appréciation, à des erreurs de calcul, à un mauvais entretien ou une mauvaise exploitation pendant et après travaux, la responsabilité du bénéficiaire cité ci-dessus est engagée.

### **Article 7 - Conformité du dossier et modifications**

Toute modification apportée aux installations, ouvrages, à leur mode d'utilisation, à la réalisation des travaux ou à l'aménagement en résultant, à l'exercice des activités ou à leur voisinage et entraînant un changement des éléments du dossier doit être porté, avant sa réalisation, à la connaissance du préfet.

#### **Article 8 - Caractère et durée de l'autorisation**

L'autorisation est accordée à titre personnel, précaire et révocable sans indemnité de l'État exerçant ses pouvoirs de police.

Faute pour le bénéficiaire de se conformer aux dispositions prescrites, l'administration pourra prononcer la déchéance de la présente autorisation et prendre les mesures nécessaires pour faire disparaître aux frais du bénéficiaire tout dommage provenant de son fait, ou pour prévenir ces dommages dans l'intérêt de l'environnement, de la sécurité et de la santé publique, sans préjudice de l'application des dispositions pénales relatives aux infractions du code de l'environnement.

Il en sera de même dans le cas où, après s'être conformé aux mesures prescrites, le bénéficiaire changerait ensuite l'état des lieux fixé par cette présente autorisation, sans y être préalablement autorisé, ou s'il ne maintenait pas constamment les installations en état normal de fonctionnement.

#### **Article 9 - Transfert de l'autorisation à un autre bénéficiaire**

Conformément à l'article R214-45 du code de l'environnement, le nouveau bénéficiaire doit se déclarer auprès du préfet dans les trois mois qui suivent la prise en charge de l'ouvrage ou le début de l'exercice de son activité.

#### **Article 10 - Déclaration des incidents ou accidents**

Le bénéficiaire est tenu, dès qu'il en a connaissance, de déclarer au préfet les accidents ou incidents intéressant les installations, ouvrages, travaux ou activités faisant l'objet de la présente autorisation, qui sont de nature à porter atteinte aux intérêts mentionnés à l'article L211-1 du code de l'environnement.

Sans préjudice des mesures que pourra prescrire le préfet, le bénéficiaire devra prendre ou faire prendre les dispositions nécessaires pour mettre fin aux causes de l'accident ou de l'incident, pour évaluer ses conséquences et y remédier.

Le bénéficiaire demeure responsable des accidents ou dommages qui seraient la conséquence de l'activité ou de l'exécution des travaux ou de l'aménagement.

#### **Article 11 - Accès aux installations et contrôles**

Les agents chargés de la police de l'eau et des milieux aquatiques auront libre accès aux installations, ouvrages, travaux ou activités autorisés par le présent arrêté préfectoral, dans les conditions fixées par le code de l'environnement. Ils pourront demander communication de toute pièce utile au contrôle de la bonne exécution du présent arrêté.

#### **Article 12 - Droits des tiers**

Les droits des tiers sont et demeurent expressément réservés.

La présente autorisation n'autorise entre autres pas à intervenir sur le patrimoine des personnes publiques ou privées sans leur autorisation.

#### **Article 13- Autres réglementations**

La présente autorisation ne dispense en aucun cas le bénéficiaire de faire les déclarations ou d'obtenir les autorisations requises par d'autres réglementations.

#### **Article 14 - Publication**

Le présent arrêté sera inséré au recueil des actes administratifs et publié sur le site internet des préfectures du Nord et du Pas-de-Calais.

Un exemplaire sera affiché dans les mairies d'Erquinghem-Lys (Nord) et de Sailly-sur-la-Lys (Pas-de-Calais) pendant une durée d'un mois. Un procès-verbal de l'accomplissement de cette formalité sera adressé par le soin du maire de chaque commune à la cellule de police de l'eau de la direction départementale des territoires et de la mer du Nord (62 boulevard de Belfort, CS 90 007, 59042 LILLE Cedex).



#### **Article 15 - Recours**

La présente autorisation est susceptible de recours devant le tribunal administratif territorialement compétent, par le bénéficiaire dans un délai de deux mois suivant sa notification, et par les tiers dans un délai d'un an suivant sa publication au recueil des actes administratifs de la préfecture conformément à l'article R214-19 et dans les conditions de l'article R514-3-1 du code de l'environnement.

#### **Article 16 - Exécution et diffusion de l'arrêté**

Les secrétaires généraux des préfectures du Nord et du Pas-de-Calais et les directeurs départementaux des territoires et de la mer du Nord et du Pas-de-Calais sont chargés, chacun en ce qui le concerne, de l'exécution du présent arrêté qui sera notifié au Président du Conseil départemental du Nord et dont copie sera adressée, par la direction départementale des territoires et de la mer du Nord :

- \* au sous-préfet de Béthune (Pas-de-Calais) ;
- \* aux maires des communes d'Erquinghem-Lys (Nord) et de Sailly-sur-la-Lys (Pas-de-Calais) ;
- \* au président de la Commission Locale de l'Eau du SAGE de la Lys.

FAIT à LILLE, le <b>06 AVR. 2016</b>	FAIT à ARRAS, le <b>06 AVR. 2016</b>
Pour le Préfet et par délégation, Le Secrétaire Général  Gilles BARSACQ	Pour le Préfet et par délégation, Le Secrétaire Général  Marie-Dominique STANIS

Annexe 1 : Fiche de démarrage de travaux.

Annexe 2 : Plan d'aménagement de la mesure compensatoire zone humide

Annexe 3 : Planning de mise en œuvre de la mesure compensatoire zone humide

**A RENVoyer IMPERATIVEMENT AU SERVICE DE POLICE DE L'EAU**

**Conseil départemental du Nord**

**Rectification du tracé de la RD945 au lieu-dit "Le Fort Rompu"**


**Dossier loi sur l'eau n°59-2015-00167**

Le pétitionnaire ci-dessus dénommé déclare démarrer les travaux à la date du

À retourner dûment complété à :

→ DDTM du Nord  
Service Environnement – Unité police de l'eau  
62 Boulevard de Belfort  
CS 90007  
59042 Lille Cedex

PRÉFECTURE DU PAS-DE-CALAIS  
DIRECTION DES POLITIQUES INTERMINISTÉRIELLES  
BUREAU DES PROCÉDURES D'UTILITÉ PUBLIQUE  
ET DE L'ENVIRONNEMENT  
Section utilité publique  
VU pour être annexé à l'arrêté inter-préfectoral du

Pour la Préfète,  
Le Chef de Bureau délégué,  
  
Franck BERTHÉZ

**VU POUR ETRE ANNEXE à mon acte**  
**en date du** 06 AVR. 2016

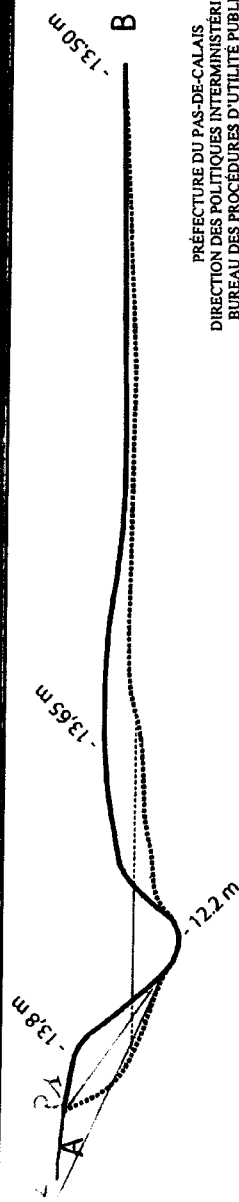
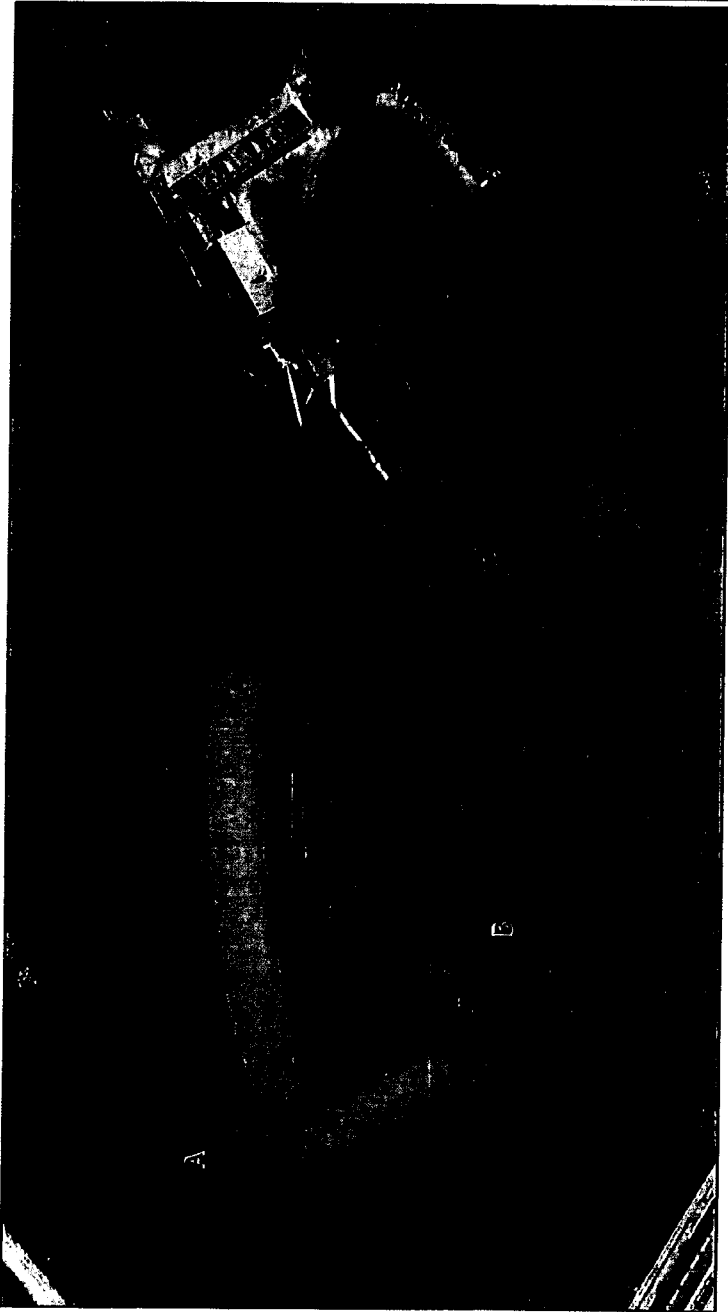
Pour le Préfet et par délégation,  
Le Secrétaire Général

  
Gilles BARSACQ



- Annexe 2 -

**ORIENTATION D'AMÉNAGEMENT DE LA ZONE DE COMPENSATION**



**Travaux d'aménagements**

- Retrait des boues de currage (1300 m<sup>2</sup>)
- Aménagement des berges en pentes douces (1200 m<sup>2</sup>)

**Coupe A - B**

- Topographie actuelle
- Topographie projetée
- Niveau d'eau moyen actuel
- Niveau d'eau moyen projeté

Logo: **verdu**

MESURE COMPENSATOIRE « ZONE HUMIDE » - FORT ROMPLU  
0602 - ERQUINGHEM-LYC

**VU POUR UNE ANNEXE à mon acte**  
**en date du 08 AVRIL 2015**  
Pour le Préfet, le Secrétaire Général

*[Signature]*  
**Gilles BARSACQ**

PRÉFECTURE DU PAS-DE-CALAIS  
DIRECTION DES POLITIQUES INTERMINISTÉRIELLES  
BUREAU DES PROCEDURES D'UTILITE PUBLIQUE  
ET DE L'ENVIRONNEMENT

Section utilité publique  
VU pour être annexé à l'arrêté inter-préfectoral du


Le Chef de Bureau délégué,  
*[Signature]*  
**Franck BERTHEZ**



**ANNEXE 3 : Planning de réalisation des mesures compensatoires zone humide**

Travaux	Année N*	Année N+1	Année N+2	Année N+3	Année N+4	Année N+5	Année N+6
Démarrage des travaux de Voirie au Fort Rompu	X						
<b>Plan de gestion ou avenant au plan de gestion existant</b>							
Inventaires et suivis naturalistes pour réaliser le plan de gestion	mars à octobre		mars à octobre				
Elaboration du plan de gestion adapté à la mesure compensatoire	mars à décembre		mars à décembre	décembre à mars			
<b>Aménagement de la zone (mesure compensatoire)</b>							
Fauche sur les habitats humides, avant terrassement		juin / juillet					
Mise en œuvre des travaux de terrassement (berges)		sept. / octobre					
Retrait des boues de curage		sept. / octobre					
Etalement des produits de fauche récoltés avant travaux		oct. / nov.					
Travaux de plantations, de clôtures et de cheminements		oct. / nov.					
Semis** complémentaire éventuel			mars / avril				
<b>Gestion des mesures compensatoires</b>							
Mise en œuvre de la gestion des sites			mars / avril				
Fauche tardive avec exportation ou pâturage extensif (sous réserve d'une bonne colonisation du milieu pour l'année N+3)				X	X	X	X
<b>Modalités de suivi</b>							
Suivi par un coordinateur environnement		X					
Réalisation de suivis floristiques le long de transects***			X	X	X	X	X
Réalisation de suivis faunistiques aux périodes propices***			X	X	X	X	X
Réalisation d'une carte de zones humides***			X				
Réalisation d'un bilan des suivis et de la gestion***			X				X

PRÉFECTURE DU PAS-DE-CALAIS  
DIRECTION DES POLITIQUES INTERMINISTRIELLES  
BUREAU DES PROCÉDURES D'UTILITÉ PUBLIQUE  
ET DE L'ENVIRONNEMENT  
Section unité publique  
VU pour être annexé à l'arrêté inter-préfectoral du

Pour la Préfète,  
Le Chef de Bureau délégué,  
  
Franck BERTHEZ

\* l'année N correspond au démarrage des travaux d'aménagement autorisés par le présent arrêté.

\*\* le semis sera composé uniquement de trois graminées : *Festuca pratensis*, *Festuca arundinacea*, *Pâturin commun* – *Poa trivialis*

\*\*\* éléments réalisés lors de l'élaboration du plan de gestion (ou de l'avenant au plan de gestion existant) et par la suite pour suivre et évaluer la gestion mise en œuvre sur le site

Dans les colonnes « Année », les mois sont indiqués quand ils sont connus.

VU POUR L'ÉTAT  
Le Secrétaire Général  
16 AVRIL 2016