






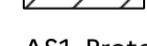




-  Contour communal
-  Bâti
-  Contour parcellaire
-  AC1 - Protection des Monuments Historiques (Générateur)
-  AC1 - Protection des Monuments Historiques (assiette)
-  AC4 - Zone de Protection du Patrimoine Architectural Urbain et Paysager
-  INT1 - Cimetières civils et militaires
-  INT1 - Zone de protection
-  AS1 - Protection des Captages en Eau Potable
-  Périmètre de protection rapproché

Nota:
 Pour plus d'informations concernant une servitude en particulier, vous pouvez consulter la réponse du contributeur concerné,
 via notre site internet à l'adresse suivante:
<https://nord.gouv.fr/Politiques-publiques/Amenagement-du-territoire-construction-et-logement/Les-documents-de-planification-de-niveau-communal-Plu-Pos-Carte-Communale/Porter-a-connaissance-Plu-Pos-Cc/Les-porter-a-connaissance-realises>
 Ou contacter directement le gestionnaire.

DDTM NORD
 Direction Départementale des Territoires et de la Mer du Nord
 Service Etudes Planification et Analyses Territoriales / CAT / PG

Type Procédure : Révision
 Délibération du : 10/04/21
 Mise à jour : décembre 2021
 Sources : Gestionnaires Servitudes
 © Cadastre / Pci - Dgfp
 carte_sup_Hamel.gaz
 Email : ddtm-sepat@nord.gouv.fr

Carte de Servitudes d'Utilité Publique

Commune de

HAMEL

59280

