





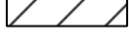





BOURSIES

-  Contour communal
-  Bâti
-  Contour parcellaire
-  A4 - Protection des Cours d'eau non Domaniaux
-  EL7 - Alignement
-  INT1 - Cimetières civils et militaires
-  INT1 - Zone de protection
- AS1 - Protection des Captages en Eau Potable**
-  Périmètre de protection immédiate
-  Périmètre de protection rapproché
-  Périmètre de protection éloignée

Nota:
 Pour plus d'informations concernant une servitude en particulier, vous pouvez consulter la réponse du contributeur concerné, via notre site internet à l'adresse suivante:
<https://nord.gouv.fr/Politiques-publiques/Amenagement-du-territoire-construction-et-logement/Les-documents-de-planification-de-niveau-communal-Plu-Pos-Carte-Communale/Porter-a-connaissance-Plu-Pos-Cc/Les-porter-a-connaissance-realises>
 Ou contacter directement le gestionnaire.



DDTM
NORD

Direction
Départementale
des Territoires
et de la Mer du Nord

Carte de Servitudes d'Utilité Publique

Commune de

MOEUVRES

59405

Type Procédure : Elaboration
 Délibération du : 12/03/21
 Mise à jour : août 2021
 Sources : Gestionnaires Servitudes
 © Cadastre / Pci - Dgfp
 carte_ssp_Moeuvres.gpd
 Email : ddtm-nord@nord.gouv.fr

