

NOMAIN

AIX

RUMEGIES









LECELLES

LANDAS

ROSULT

SAINT-AMAND-LES


SARS-ET-ROSIÈRES

 Contour communal
 Bâti
 Contour parcellaire
 A4 - Protection des Cours d'eau non Domaniaux
 EL7 - Alignement
 INT1 - Cimetières civils et militaires
 INT1 - Zone de protection
T1 - Protection des Lignes Ferroviaires
 T1 - Voie ferrée principale

Nota:
 Pour plus d'informations concernant une servitude en particulier, vous pouvez consulter la réponse du contributeur concerné, via notre site internet à l'adresse suivante:

<https://nord.gouv.fr/Politiques-publiques/Amenagement-du-territoire-construction-et-logement/Les-documents-de-planification-de-niveau-communal-Plu-Pos-Carte-Communale/Porter-a-connaissance-Plu-Pos-Cc/Les-porter-a-connaissance-realises>

Ou contacter directement le gestionnaire.

 République Française Service Études Planification & Aménagements Territoriaux Pôle Gestion et Valorisation des Données D.D.T.M 59 Direction Départementale des Territoires et de la Mer du Nord	Carte de Servitudes d'Utilité Publique Commune de SAMEON 59551	Plan Local d'Urbanisme - Type Procédure : Révision - Délibération : 19 septembre - Mise à jour : novembre 2019 - Sources : Gestionnaires Servitudes © Cadastre / Pci - Dgfp - Email : odtm-suct@nord.gouv.fr
	CARTE: 1/1	

