

Communiqué de presse

Lille, le 19 juillet 2019

SÉCHERESSE DANS LE NORD : LE PRÉFET ADAPTE LES RESTRICTIONS DE CONSOMMATIONS EN EAU EN VIGUEUR JUSQU'AU 30 SEPTEMBRE 2019

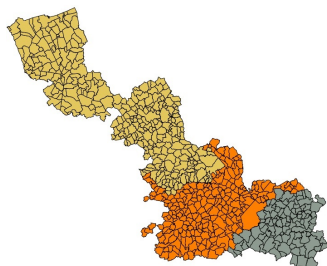
Le 9 avril dernier, Michel Lalande, préfet de la région Hauts-de-France, préfet du Nord, décidait de placer le département du Nord en alerte sécheresse.

Le déficit pluviométrique persistant, les niveaux des nappes d'eau demeurant faibles, les débits des cours d'eau diminuant rapidement, aucune amélioration de la situation n'est attendue. Une nouvelle dégradation est même à prévoir.

C'est pourquoi, le préfet adapte jusqu'au 30 septembre les restrictions de consommation en eau selon les bassins versants en les relevant ainsi :

- les bassins versant de Scarpe amont, Sensée et Escaut sont placés en **alerte renforcée**
- le bassin versant du delta de l'Aa et l'Audornarois est placé en alerte.

Les différents niveaux d'alerte dans le Nord à ce jour



- Alerte sécheresse sur cinq bassins versants du Nord
- Alerte sécheresse renforcée sur les bassins de Scarpe amont, Sensée et Escaut
- Vigilance sécheresse sur le bassin de la Sambre

L'objectif des mesures et d'alerter sur la sensibilité de la ressource en eau et de prescrire aux usagers (particuliers, industriels, agriculteurs, collectivités) une utilisation économe de l'eau. Les services de l'État sont mobilisés pour faire respecter ces dispositions. Des contrôles sont réalisés sur tout le territoire pour s'en assurer. **En cas de non-respect, des sanctions pénales seront prises.**

La situation d'alerte renforcée impose en plus, dans les 245 communes concernées, notamment :

- Pour les particuliers et les collectivités, d'interdire l'arrosage des pelouses, des espaces verts ou des terrains de sport, et le remplissage des piscines familiales, et de limiter l'arrosage des jardins potagers.
- Pour les industriels, de tendre vers une réduction de consommation d'eau de l'ordre de 20 % ;
- Pour les agriculteurs, une interdiction de l'irrigation des cultures les mardis, jeudis, samedis et dimanche entre 10h00 et 19h00, et tous les jours aux mêmes heures en période de canicule de niveau orange .

Pour rappel, la situation d'alerte impose entre autres :

- Pour les particuliers et les collectivités, de limiter l'arrosage des pelouses, des espaces verts ou des terrains de sport, de restreindre le remplissage des piscines privées et d'interdire le lavage des voitures en dehors des centres spécialisés qui recyclent l'eau ;
- Pour les industriels, de tendre vers une réduction de consommation d'eau de l'ordre de 10 % ;
- Pour les agriculteurs, une interdiction de l'irrigation des cultures les samedis et dimanches entre 10h00 et 18h00 et tous les jours aux mêmes heures en période de canicule de niveau orange.

En situation de vigilance, où l'état de la ressource est moins dégradée, la vigilance de tous reste nécessaire, pour une gestion économe de sa consommation en eau.

Anticiper toute dégradation supplémentaire du niveau des nappes

Le Nord connaît depuis 2017 des **déficits pluviométriques importants** qui ont conduit, en 2017 et 2018, à des mesures de restrictions.

La période hivernale est normalement propice à la recharge des nappes phréatiques qui s'achève au printemps. Or l'hiver 2018-2019 a présenté un déficit pluviométrique de 20 % par rapport à la normale. Il n'a donc pas été suffisamment pluvieux pour permettre aux nappes de revenir à leur niveau normal au début de printemps. De plus, le mois de février a été particulièrement sec et ensoleillé et a connu des températures très douces (+ 2,5 °C au-dessus des normales). La pluviométrie du mois de mars est restée insuffisante pour rattraper le déficit accumulé.

Ainsi, notre département enregistre, par endroit, **un seuil d'étiage historiquement bas** et les éventuels événements pluvieux ou orageux ne sont pas de nature à améliorer rapidement la situation.

Un niveau aussi bas peut faire apparaître des risques divers majeurs :

- les polluants éventuellement rejetés en rivière sont alors plus concentrés ;
- les risques liés au manque d'oxygène et à l'augmentation de la température de l'eau mettent en péril les écosystèmes aquatiques ;
- le manque d'eau peut impacter les usagers et les industries du département..

C'est pourquoi, il est nécessaire d'anticiper toute dégradation supplémentaire du niveau des nappes, afin de préserver l'état quantitatif et qualitatif de la ressource, les usages prioritaires ainsi que la survie des écosystèmes aquatiques.

Le respect de ces restrictions de consommation et la modération des consommations permet de soulager la ressource et ainsi de retarder l'éventuel renforcement des mesures.

Tous les usagers (domestiques, industriels et agricoles) sont appelés à diminuer leurs prélèvements dans le milieu naturel. Chaque citoyen doit faire preuve de civisme pour éviter de porter atteinte à la ressource en eau, patrimoine commun et bien précieux pour tous les usagers.





La préfecture et l'ensemble des services de l'État sont mobilisés pour observer l'évolution de la situation et anticiper les risques de crise.

En cas d'aggravation des conditions hydrologiques, météorologiques ou piézométriques, des mesures plus restrictives pourront être activées par arrêté préfectoral.

A l'inverse, les mesures de limitation ou d'interdiction prises au titre du présent arrêté pourront être levées progressivement par voie d'arrêté préfectoral en fonction de l'évolution de la situation hydrologique et piézométrique.

Les 4 seuils de sécheresse

En cas de sécheresse, le préfet de département peut prendre différentes mesures en fonction de la gravité du manque d'eau. Il existe quatre seuils d'états d'alerte croissants avec des mesures de restriction graduées.

-  **Vigilance sécheresse** : information et incitation des particuliers et des professionnels à faire des économies d'eau
-  **Alerte sécheresse** : limitation des prélèvements à des fins industrielles et agricoles mesures d'interdiction de remplissage de plans d'eau, et de certains usages, comme le lavage de voitures... sur tout le département ou de manière plus locale.
-  **Alerte renforcée sécheresse** : réduction renforcée des prélèvements industriels et agricoles, forte limitation des prélèvements pour l'arrosage des jardins, espaces verts, golfs, lavage des voitures... jusqu'à l'interdiction de certains prélèvements.
-  **Crise sécheresse** : arrêt des prélèvements non prioritaires, y compris des prélèvements à des fins agricoles. Seuls les prélèvements permettant d'assurer l'exercice des usages prioritaires sont autorisés (santé, sécurité civile, eau potable, salubrité).

ANNEXE

Liste des communes par unité de référence

Bassins versants de l'Audomarois et du Delta de l'Aa

code INSEE	Commune
59016	ARMBOUTS-CAPPEL
59067	BERGUES
59082	BIERNE
59083	BISSEZEELE
59094	BOURBOURG
59107	BRAY-DUNES
59110	BROUCKERQUE
59130	CAPPELLE-BROUCK
59131	CAPPELLE-LA-GRANDE
59154	COUDEKERQUE
59155	COUDEKERQUE-BRANCHE
59159	CRAYWICK
59162	CROCHTE
59182	DRINCHAM
59183	DUNKERQUE
59184	EBBLINGHEM
59200	ERINGHEM
59248	FORT-MARDYCK
59260	GHYVELDE
59271	GRANDE-SYNTHE
59272	GRAND-FORT-PHILIPPE
59273	GRAVELINES
59307	HOLQUE
59309	HONDSCHOOTE
59319	HOYMILLE
59326	KILLEM
59340	LEFFRINCKOUCKE
59404	LES MOERES
59358	LOOBERGHE
59359	LOON-PLAGE
59366	LYNDE
59397	MERCKEGHEM
59402	MILLAM
59433	NIEURLET
59436	NOORDPEENE
59463	PITGAM

code INSEE	Commune
59478	QUAEDYPRE
59497	RENESCURE
59499	REXPOEDE
59532	SAINT-GEORGES-SUR-L'AA
59538	SAINT-MOMELIN
59539	SAINT-PIERRE-BROUCK
59540	SAINT-POL-SUR-MER
59570	SOCX
59576	SPYCKER
59579	STEENE
59588	TETEGHEM
59605	UXEM
59641	WARHEM
59647	WATTEN
59664	WULVERDINGUE
59668	ZUYDCOOTE

Liste des communes par unité de référence

Bassin versant de la Lys

code INSEE	Commune
59017	ARMENTIERES
59025	AUBERS
59043	BAILLEUL
59073	BERTHEN
59084	BLARINGHEM
59086	BOESCHEPE
59087	BOESEGHEN
59088	BOIS-GRENIER
59091	BORRE
59120	CAESTRE
59189	EECKE
59195	ENGLOS
59196	ENNETIERES-EN-WEPPE
59202	ERQUINGHEM-LYS
59208	ESCOBECQUES
59212	ESTAIRE
59237	FLETRE
59250	FOURNES-EN-WEPPE
59252	FRELINGHIEN
59257	FROMELLES
59293	HAVESKERQUE
59295	HAZEBROUCK
59303	HERLIES
59308	HONDEGHEM
59317	HOUPLINES
59320	ILLIES
59051	LA BASSEE
59143	LA CHAPELLE-D'ARMENTIERES
59268	LA GORGUE
59180	LE DOULIEU
59371	LE MAISNIL
59399	MERRIS
59400	MERVILLE
59401	METEREN
59416	MORBECQUE
59423	NEUF-BERQUIN
59431	NIEPPE
59457	PERENCHIES

code INSEE	Commune
59469	PRADELLES
59470	PREMESQUES
59487	RADINGHEM-EN-WEPPE
59535	SAINT-JANS-CAPPEL
59568	SERCUS
59577	STAPLE
59578	STEENBECQUE
59581	STEENWERCK
59582	STRAZEELE
59590	THIENNES
59615	VIEUX-BERQUIN
59634	WALLON-CAPPEL

Liste des communes par unité de référence

Bassins versants de la Marque et de la Deûle 1/2

code INSEE	Commune
59005	ALLENES-LES-MARAIS
59011	ANNOEULLIN
59013	ANSTAING
59022	ATTICHES
59028	AUBY
59034	AVELIN
59044	BAISIEUX
59052	BAUVIN
59056	BEAUCAMPS-LIGNY
59090	BONDUES
59096	BOURGHELLES
59098	BOUSBECQUE
59106	BOUVINES
59123	CAMPHIN-EN-CAREMBAULT
59124	CAMPHIN-EN-PEVELE
59128	CAPINGHEM
59129	CAPPELLE-EN-PEVELE
59133	CARNIN
59145	CHEMY
59146	CHERENG
59150	COBRIEUX
59152	COMINES
59163	CROIX
59168	CYSOING
59173	DEULEMONT
59670	DON
59193	EMMERIN
59197	ENNEVELIN
59201	ERQUINGHEM-LE-SEC
59211	ESQUERCHIN
59220	FACHES-THUMESNIL
59234	FLERS-EN-ESCREBIEUX
59247	FOREST-SUR-MARQUE
59256	FRETIN
59258	GENECH
59266	GONDECOURT
59275	GRUSON
59278	HALLENNES-LEZ-HAUBOURDIN

code INSEE	Commune
59279	HALLUIN
59281	HANTAY
59286	HAUBOURDIN
59299	HEM
59304	HERRIN
59316	HOUPLIN-ANCOISNE
59368	LA MADELEINE
59427	LA NEUVILLE
59328	LAMBERSART
59332	LANNOY
59334	LAUWIN-PLANQUE
59339	LEERS
59343	LESQUIN
59346	LEZENNES
59350	LILLE
59352	LINSELLES
59356	LOMPRET
59360	LOOS
59364	LOUVIL
59367	LYS-LEZ-LANNOY
59378	MARCQ-EN-BAROEUL
59386	MARQUETTE-LEZ-LILLE
59388	MARQUILLIES
59398	MERIGNIES
59410	MONS-EN-BAROEUL
59411	MONS-EN-PEVELE
59421	MOUVAUX
59426	NEUVILLE-EN-FERRAIN
59437	NOYELLES-LES-SECLIN
59452	OSTRICOURT
59458	PERONNE-EN-MELANTOIS
59462	PHALEMPIN
59466	PONT-A-MARCQ
59477	PROVIN
59482	QUESNOY-SUR-DEULE
59507	RONCHIN
59508	RONCQ
59512	ROUBAIX

Liste des communes par unité de référence

Bassins versants de la Marque et de la Deûle

2/2

code INSEE	Commune
59522	SAILLY-LEZ-LANNOY
59523	SAINGHIN-EN-MELANTOIS
59524	SAINGHIN-EN-WEPPE
59527	SAINT-ANDRE-LEZ-LILLE
59550	SALOME
59553	SANTES
59560	SECLIN
59566	SEQUEDIN
59585	TEMPLEMARS
59586	TEMPLEUVE
59592	THUMERIES
59598	TOUFFLERS
59599	TOURCOING
59600	TOURMIGNIES
59602	TRESSIN
59609	VENDEVILLE
59611	VERLINGHEM
59009	VILLENEUVE D'ASCQ
59630	WAHAGNIES
59636	WAMBRECHIES
59638	WANNEHAIN
59643	WARNETON
59646	WASQUEHAL
59648	WATTIGNIES
59650	WATTRELOS
59653	WAVRIN
59656	WERVICQ-SUD
59658	WICRES
59660	WILLEMS

Liste des communes par unité de référence

Bassin versant de la Sambre 1/2

code INSEE	Commune
59003	AIBES
59012	ANOR
59021	ASSEVENT
59033	AULNOYE-AYMERIES
59035	AVESNELLES
59036	AVESNES-SUR-HELPE
59041	BACHANT
59045	BAIVES
59050	BAS-LIEU
59055	BAZUEL
59058	BEAUFORT
59061	BEAUREPAIRE-SUR-SAMBRE
59062	BEAURIEUX
59066	BERELLES
59068	BERLAIMONT
59078	BEUGNIES
59093	BOULOGNE-SUR-HELPE
59101	BOUSIGNIES-SUR-ROC
59103	BOUSSIERES-SUR-SAMBRE
59104	BOUSSOIS
59134	CARTIGNIES
59137	CATILLON-SUR-SAMBRE
59142	CERFONTAINE
59147	CHOISIES
59148	CLAIRFAYTS
59151	COLLERET
59157	COUSOLRE
59169	DAMOUSIES
59174	DIMECHAUX
59175	DIMONT
59177	DOMPIERRE-SUR-HELPE
59181	DOURLERS
59186	ECCLES
59187	ECLAIBES
59188	ECUELIN
59190	ELESMES
59198	EPPE-SAUVAGE
59218	ETROEUNGT
59223	LE FAVRIL

code INSEE	Commune
59225	FEIGNIES
59226	FELLERIES
59229	FERON
59230	FERRIERE-LA-GRANDE
59231	FERRIERE-LA-PETITE
59233	FLAUMONT-WAUDRECHIES
59240	FLOURSIES
59241	FLOYON
59242	FONTAINE-AU-BOIS
59249	FOURMIES
59261	GLAGEON
59270	GRAND-FAYT
59274	LA GROISE
59283	HARGNIES
59290	HAUT-LIEU
59291	HAUTMONT
59306	HESTRUD
59324	JEUMONT
59331	LANDRECIES
59333	LAROUILLIES
59357	LA LONGUEVILLE
59342	LEZ-FONTAINE
59344	LEVAL
59347	LIESSIES
59351	LIMONT-FONTAINE
59353	LOCQUIGNOL
59365	LOUVROIL
59374	MARBAIX
59384	MAROILLES
59385	MARPENT
59392	MAUBEUGE
59395	MAZINGHIEN
59406	MONCEAU-SAINT-WAAST
59420	MOUSTIER-EN-FAGNE
59424	NEUF-MESNIL
59439	NOYELLES-SUR-SAMBRE
59442	OBRECHIES
59445	OHAIN
59450	ORS
59461	PETIT-FAYT

Liste des communes par unité de référence

Bassin versant de la Sambre 2/2

code INSEE	Commune
59467	PONT-SUR-SAMBRE
59474	PRISCHES
59483	QUIEVELON
59490	RAINSARS
59493	RAMOUSIES
59495	RECQUIGNIES
59496	REJET-DE-BEAULIEU
59514	ROUSIES
59525	SAINS-DU-NORD
59529	SAINT-AUBIN
59534	SAINT-HILAIRE-SUR-HELPE
59542	SAINT-REMY-CHAUSSEE
59543	SAINT-REMY-DU-NORD
59555	SARS-POTERIES
59556	SASSEGINES
59562	SEMERIES
59563	SEMOUSIES
59572	SOLRE-LE-CHATEAU
59573	SOLRINNES
59583	TAISNIERES-EN-THIERACHE
59601	TRELON
59617	VIEUX-MESNIL
59633	WALLERS-TRELON
59649	WATTIGNIES-LA-VICTOIRE
59659	WIGNEHIES
59661	WILLIES

Liste des communes par unité de référence

Bassins versants de la Scarpe Amont, de la Sensée et de l'Escaut 1/4

code INSEE	Commune
59001	ABANCOURT
59002	ABSCON
59006	AMFROIPRET
59010	ANNEUX
59014	ANZIN
59015	ARLEUX
59019	ARTRES
59023	AUBENCHEUL-AU-BAC
59026	AUBIGNY-AU-BAC
59031	AUDIGNIES
59032	AULNOY-LES-VALENCIENNES
59037	AVESNES-LES-AUBERT
59038	AVESNES-LE-SEC
59039	AWOINGT
59047	BANTEUX
59048	BANTIGNY
59049	BANTOUZELLE
59053	BAVAY
59055	BAZUEL
59057	BEAUDIGNIES
59059	BEAUMONT-EN-CAMBRESIS
59060	BEAURAIN
59063	BEAUVOIS-EN-CAMBRESIS
59065	BELLIGNIES
59069	BERMERAIN
59070	BERMERIES
59072	BERSILLIES
59074	BERTRY
59075	BETHENCOURT
59076	BETTIGNIES
59077	BETTRECHIES
59079	BEUVRAGES
59081	BEVILLERS
59085	BLECOURT
59092	BOUCHAIN
59097	BOURSIES
59099	BOUSIES
59102	BOUSSIERES-EN-CAMBRESIS
59108	BRIASTRE

code INSEE	Commune
59112	BRUAY-SUR-L'ESCAUT
59114	BRUILLE-SAINT-AMAND
59115	BRUNEMONT
59116	BRY
59117	BUGNICOURT
59118	BUSIGNY
59121	CAGNONCLES
59122	CAMBRAI
59125	CANTAING-SUR-ESCAUT
59126	CANTIN
59127	CAPELLE
59132	CARNIERES
59138	CATTENIERES
59139	CAUDRY
59140	CAULLERY
59141	CAUROIR
59144	CHATEAU-L'ABBAYE
59149	CLARY
59153	CONDE-SUR-L'ESCAUT
59156	COURCHELETTES
59160	CRESPIN
59161	CREVECOEUR-SUR-L'ESCAUT
59164	CROIX-CALUYAU
59165	CUINCY
59166	CURGIES
59167	CUVILLERS
59171	DEHERIES
59172	DENAIN
59176	DOIGNIES
59179	DOUCHY-LES-MINES
59190	ELESMES
59191	ELINCOURT
59192	EMERCHICOURT
59194	ENGLEFONTAINE
59204	ESCARMAIN
59205	ESCAUDAIN
59206	ESCAUDOEUVRES
59207	ESCAUTPONT

Liste des communes par unité de référence

Bassins versants de la Scarpe Amont, de la Sensée et de l'Escaut 2/4

code INSEE	Commune
59209	ESNES
59213	ESTOURMEL
59214	ESTREES
59215	ESTREUX
59219	ESTRUN
59216	ESWARS
59217	ETH
59221	FAMARS
59224	FECHAIN
59228	FERIN
59236	FLESQUIERES
59238	FLINES-LES-MORTAGNE
59242	FONTAINE-AU-BOIS
59243	FONTAINE-AU-PIRE
59244	FONTAINE-NOTRE-DAME
59246	FOREST-EN-CAMBRESIS
59251	FRASNOY
59253	FRESNES-SUR-ESCAUT
59254	FRESSAIN
59255	FRESSIES
59259	GHISSIGNIES
59263	GOEULZIN
59264	GOGNIES-CHAUSSEE
59265	GOMMEGNIES
59267	GONNELIEU
59269	GOUZEAUCOURT
59277	GUSSIGNIES
59280	HAMEL
59285	HASPRES
59287	HAUCOURT-EN-CAMBRESIS
59288	HAULCHIN
59289	HAUSSY
59294	HAYNECOURT
59296	HECQ
59300	HEM-LENGLET
59301	HERGNIES
59310	HON-HERGIES
59311	HONNECHY

code INSEE	Commune
59312	HONNECOURT-SUR-ESCAUT
59313	HORDAIN
59315	HOUDAIN-LEZ-BAVAY
59321	INCHY
59322	IWUY
59323	JENLAIN
59325	JOLIMETZ
59232	LA FLAMENGRIE
59357	LA LONGUEVILLE
59564	LA SENTINELLE
59329	LAMBRES-LEZ-DOUAI
59316	LE CATEAU-CAMBRESIS
59481	LE QUESNOY
59336	LECLUSE
59517	LES RUES-DES-VIGNES
59341	LESDAIN
59348	LIEU-SAINT-AMAND
59349	LIGNY-EN-CAMBRESIS
59353	LOCQUIGNOL
59361	LOURCHES
59363	LOUVIGNIES-QUESNOY
59369	MAING
59370	MAIRIEUX
59372	MALINCOURT
59377	MARCOING
59379	MARCQ-EN-OSTREVENT
59381	MARESCHEs
59382	MARETZ
59383	MARLY
59387	MARQUETTE-EN-OSTREVANT
59389	MASNIERES
59391	MASTAING
59393	MAULDE
59394	MAUROIS
59396	MECQUIGNIES
59405	MOEUVRES
59407	MONCHAUX-SUR-ECAILLON
59412	MONTAY

Liste des communes par unité de référence

Bassins versants de la Scarpe Amont, de la Sensée et de l'Escaut 3/4

code INSEE	Commune
59413	MONTIGNY-EN-CAMBRESIS
59415	MONTRECOURT
59418	MORTAGNE-DU-NORD
59422	NAVES
59425	NEUVILLE-EN-AVESNOIS
59428	NEUVILLE-SAINT-REMY
59429	NEUVILLE-SUR-ESCAUT
59430	NEUVILLY
59432	NIERGNIES
59438	NOYELLES-SUR-ESCAUT
59440	NOYELLES-SUR-SELLE
59441	OBIES
59444	ODOMEZ
59447	ONNAING
59451	ORSINVAL
59455	PAILLENCOURT
59459	PETITE-FORET
59464	POIX-DU-NORD
59465	POMMEREUIL
59468	POTELLE
59471	PRESEAU
59472	PREUX-AU-BOIS
59473	PREUX-AU-SART
59475	PROUVY
59476	PROVILLE
59479	QUAROUBLE
59480	QUERENAING
59484	QUIEVRECHAIN
59485	QUIEVY
59488	RAILLENCOURT-SAINTE-OLLE
59492	RAMILLIES
59494	RAUCOURT-AU-BOIS
59498	REUMONT
59500	RIBECOURT-LA-TOUR
59502	RIEUX-EN-CAMBRESIS
59503	ROBERSART
59504	ROEULX
59505	ROMBIES-ET-MARCHIPONT

code INSEE	Commune
59506	ROMERIES
59515	ROUVIGNIES
59518	RUESNES
59520	RUMILLY-EN-CAMBRESIS
59521	SAILLY-LEZ-CAMBRAI
59528	SAINT-AUBERT
59530	SAINT-AYBERT
59531	SAINT-BENIN
59533	SAINT-HILAIRE-LEZ-CAMBRAI
59537	SAINT-MARTIN-SUR-ECAILLON
59541	SAINT-PYTHON
59544	SAINT-SAULVE
59545	SAINT-SOUPLET
59547	SAINT-VAAST-EN-CAMBRESIS
59548	SAINT-WAAST
59549	SALESCHE
59552	SANCOURT
59557	SAULTAIN
59558	SAULZOIR
59559	SEBOURG
59565	SEPMERIES
59567	SERANVILLERS-FORENVILLE
59571	SOLESMES
59575	SOMMAING
59584	TAISNIERS-SUR-HON
59589	THIANT
59591	THIVENCELLE
59593	THUN-L'EVEQUE
59595	THUN-SAINT-MARTIN
59597	TILLOY-LEZ-CAMBRAI
59603	TRITH-SAINT-LEGER
59604	TROISVILLES
59606	VALENCIENNES
59607	VENDEGIES-AU-BOIS
59608	VENDEGIES-SUR-ECAILLON
59610	VERCHAIN-MAUGRE
59612	VERTAIN
59613	VICQ

Liste des communes par unité de référence

Bassins versants de la Scarpe Amont, de la Sensée et de l'Escaut 4/4

code INSEE	Commune
59614	VIESLY
59616	VIEUX-CONDE
59618	VIEUX-RENG
59619	VILLEREAU
59622	VILLERS-EN-CAUCHIES
59623	VILLERS-GUISLAIN
59624	VILLERS-OUTREAU
59625	VILLERS-PLOUICH
59626	VILLERS-POL
59627	VILLERS-SIRE-NICOLE
59631	WALINCOURT-SELVIGNY
59635	WAMBAIX
59639	WARGNIES-LE-GRAND
59640	WARGNIES-LE-PETIT
59645	WASNES-AU-BAC
59651	WAVRECHAIN-SOUS-DENAIN
59652	WAVRECHAIN-SOUS-FAULX

Liste des communes par unité de référence

Bassin versant de la Scarpe Aval

code INSEE	Commune
59002	ABSCON
59004	AIX
59007	ANHIERS
59008	ANICHE
59024	AUBERCHICOURT
59027	AUBRY-DU-HAINAUT
59029	AUCHY-LEZ-ORCHIES
59042	BACHY
59064	BELLAING
59071	BERSEE
59080	BEUVRY-LA-FORET
59100	BOUSIGNIES
59105	BOUVIGNIES
59109	BRILLON
59113	BRUILLE-LEZ-MARCHIENNES
59114	BRUILLE-SAINT-AMAND
59144	CHATEAU-L'ABBAYE
59158	COUTICHES
59170	DECHY
59178	DOUAI
59185	ECAILLON
59192	EMERCHICOURT
59199	ERCHIN
59203	ERRE
59222	FAUMONT
59227	FENAIN
59239	FLINES-LEZ-RACHES
59276	GUESNAIN
59284	HASNON
59292	HAVELUY
59297	HELESMES
59302	HERIN
59314	HORNAING
59327	LALLAING
59330	LANDAS
59335	LECELLES
59345	LEWARDE
59354	LOFFRE

code INSEE	Commune
59375	MARCHIENNES
59390	MASNY
59393	MAULDE
59403	MILLONFOSSE
59408	MONCHEAUX
59409	MONCHECOURT
59411	MONS-EN-PEVELE
59414	MONTIGNY-EN-OSTREVENT
59418	MORTAGNE-DU-NORD
59419	MOUCHIN
59434	NIVELLE
59435	NOMAIN
59446	OISY
59449	ORCHIES
59456	PECQUENCOURT
59459	PETITE-FORET
59486	RACHES
59489	RAIMBEAUCOURT
59491	RAISMES
59501	RIEULAY
59509	ROOST-WARENDIN
59511	ROSULT
59513	ROUCOURT
59519	RUMEGIES
59526	SAINT-AMAND-LES-EAUX
59551	SAMEON
59554	SARS-ET-ROSIERES
59569	SIN-LE-NOBLE
59574	SOMAIN
59594	THUN-SAINT-AMAND
59596	TILLOY-LEZ-MARCHIENNES
59620	VILLERS-AU-TERTRE
59629	VRED
59632	WALLERS
59637	WANDIGNIES-HAMAGE
59642	WARLAING
59654	WAZIERS

Liste des communes par unité de référence

Bassin versant de l'Yser

code INSEE	Commune
59018	ARNEKE
59046	BAMBECQUE
59054	BAVINCHOVE
59086	BOESCHEPE
59089	BOLLEZEELE
59111	BROXEELE
59119	BUYSCHURE
59135	CASSEL
59189	EECKE
59210	ESQUEBELCQ
59262	GODEWAERSVELDE
59282	HARDIFORT
59305	HERZEELE
59308	HONDEGHEM
59309	HONDSCHOOTE
59318	HOUTKERQUE
59337	LEDERZEELE
59338	LEDRINGHEM
59436	NOORDPEENE
59443	OCHTEZEELE
59448	OOST-CAPPEL
59453	OUDEZEELE
59454	OXELAERE
59499	REXPOEDE
59516	RUBROUCK
59536	SAINTE-MARIE-CAPPEL
59546	SAINT-SYLVESTRE-CAPPEL
59577	STAPLE
59580	STEENVOORDE
59587	TERDEGHEM
59628	VOLCKERINCKHOVE
59655	WEMAERS-CAPPEL
59657	WEST-CAPPEL
59662	WINNEZEELE
59663	WORMHOUT
59665	WYLDER
59666	ZEGERSCAPPEL
59667	ZERMEZEELE
59669	ZUYTPEENE