

PREFECTURE DU NORD

SERVICE INTERMINISTERIEL REGIONAL DES AFFAIRES
CIVILES ET ECONOMIQUES DE DEFENSE ET DE
LA PROTECTION CIVILE




PLAN D'EXPOSITION
AUX RISQUES NATURELS PREVISIBLES
D'INONDATIONS DE LA VALLEE DE LA SAMBRE

- ASSEVENT -

2 - PLAN DE ZONAGE

Vu pour être annexé
à l'arrêté préfectoral
du : 14 SEP. 1995

Echelle 1/5000

LEGENDE			
	Zone Inconstructible		Zone sans mesure de protection
	Zone soumise à des mesures de protection		

DIRECTION REGIONALE DE LA NAVIGATION
DU NORD ET DU PAS DE CALAIS



Cellule
Etudes
Hydrauliques

DIRECTION
DEPARTEMENTALE
EQUIPEMENT - NORD

Service Urbanisme / PPF